

## **Dôvodová správa:**

Právne a majetkové oddelenie Mestského úradu v Seredi predkladá na rokovanie Mestského zastupiteľstva v Seredi, v súlade so zákonom č. 138/1991 Zb. o majetku obcí v znení neskorších predpisov (ďalej len „zákon o majetku obcí“), návrh na zriadenie vecného bremena na pozemkoch vo vlastníctve mesta na Matičnej ulici v Seredi.

Mesto je výlučným vlastníkom pozemku:

- parcely registra „E“ evidovanej na mape určeného operátu par.č. 1890/140 zastavaná plocha a nádvorie vo výmere 182 m<sup>2</sup>, evidovanej Okresným úradom Galanta, katastrálny odbor na LV č. 4777, okres: Galanta, obec: Sereď, k.ú.: Sereď,
- parcely registra „E“ evidovanej na mape určeného operátu par.č. 1890/240 ostatná plocha vo výmere 918 m<sup>2</sup>, evidovanej Okresným úradom Galanta, katastrálny odbor na LV č. 591, okres: Galanta, obec: Sereď, k.ú.: Sereď,
- parcely registra „C“ evidovanej na katastrálnej mape par.č. 1881/1 zastavaná plocha a nádvorie vo výmere 9207 m<sup>2</sup>, evidovanej Okresným úradom Galanta, katastrálny odbor na LV č. 3091, okres: Galanta, obec: Sereď, k.ú.: Sereď.

(ďalej spolu len „nehnutelnosti“)

Listom zo dňa 30.04.2024 požiadalo Operačné stredisko záchranej zdravotnej služby Slovenskej republiky, IČO: 36076643, so sídlom: Trnavská cesta 8/A, 82005 Bratislava (ďalej len „žiadateľ“) o schválenie vydanie súhlasu s umiestnením stavieb - elektrickej prípojky, kanalizačnej prípojky, vodovodnej prípojky, vodomernej šachty, revíznej kanalizačnej šachty (ďalej len „stavby“) a zriadenie vecného bremena na nehnuteľnostiach vo vlastníctve mesta.

Realizácia predmetných stavieb súvisí s výstavbou jednoposádkovej stanice záchranej zdravotnej služby na časti pozemku parcely registra „C“ evidovanej na katastrálnej mape par.č. 1881/1 zastavaná plocha a nádvorie vo výmere 9207 m<sup>2</sup>, evidovanej Okresným úradom Galanta, katastrálny odbor na LV č. 3091, okres: Galanta, obec: Sereď, k.ú.: Sereď. vo vlastníctve mesta Sereď, ktorú žiadateľ užíva na základe Nájomnej zmluvy ev.č. 1200/2023 zo dňa 30.10.2023 uzatvorenej medzi mestom Sereď ako prenajímateľom a žiadateľom ako nájomcom. (Nájom bol žiadateľovi schválený Uznesením Mestského zastupiteľstva v Seredi č. 266/2023 konanom dňa 14.09.2023.)

V zmysle §3 ods.1 písm. e) Vyhlášky Ministerstva životného prostredia Slovenskej republiky č. 453/2000 Z.z., ktorou sa vykonávajú niektoré ustanovenia stavebného zákona je súhlas vlastníka pozemku s umiestnením stavieb potrebný pre vydanie územného rozhodnutia. Vo vyššom stupni spracovania projektovej dokumentácie (stavebné konanie) je potrebné preukázať stavebnému úradu právo k pozemku, na ktorom budú stavby umiestnené t.j. vlastnícke právo, nájomný vzťah alebo vecné bremeno.

V zmysle čl. XXIV ods.12 Zásad hospodárenia a nakladania s majetkom mesta Sereď(ďalej len „zásady“) *mestské zastupiteľstvo rozhoduje o zriadení a zrušení vecného bremena na nehnuteľný majetok mesta*, okrem prípadov uvedených v čl.XXIV ods.11 zásad:

*a) zriadenia prípojok k jednoduchej stavbe, ak sú súčasťou územného rozhodnutia resp. stavebného povolenia,*

*b) drobných stavieb, ktorými sú prípojky stavieb a pozemkov na verejné rozvodné siete a kanalizáciu všetkých stavieb a pozemkov a pripojenie drobných stavieb a pozemkov na rozvodné siete a kanalizáciu hlavnej stavby,*

o ktorých rozhoduje primátor.

Ako z vyššie uvedeného vyplýva primátor mesta rozhoduje o zriadení vecného bremena vo veci zriadenia elektrickej prípojky, kanalizačnej prípojky, vodovodnej prípojky. Vo veci rozhodnutia o zriadení vecného bremena v súvislosti s umiestnením vodomernej šachty a revíznej kanalizačnej šachty na nehnuteľnosti vo vlastníctve mesta má výlučnú právomoc mestské zastupiteľstvo.

Vecné bremená sa zriadi v súlade s článkom XXIV ods.5 a ods. 6 písm. a),b) a c) zásad za odplatu, ktorú stanoví mestské zastupiteľstvo:

- a) v sume 10 EUR za bežný meter v prípade uloženia inžinierskych sietí na pozemkoch vo vlastníctve mesta,*
- b) v sume 500 EUR za umiestnenie 1 ks šachty,*
- c) v sume 200 EUR za umiestnenie 1 ks skrinky na uloženie technológii stavieb technickej infraštruktúry.*

### **Stanoviská odborných útvarov**

#### **oddelenie rozvoja mesta:**

Mesto Sereď nemá v predmetnej lokalite plánovaný žiadny investičný zámer.

#### **oddelenie ÚPaSP:**

Nemá pripomienky.

#### **oddelenie ŽPaÚM:**

Nemá pripomienky.

Mestské zastupiteľstvo v Seredi na svojom zasadnutí dňa 20.06.2024 prerokovalo a

**schvaľuje:**

v súlade s čl. XXIV ods. 12 Zásad hospodárenia a nakladania s majetkom mesta Sereď, žiadateľovi Operačné stredisko záchrannej zdravotnej služby Slovenskej republiky, IČO: 36076643, so sídlom: Trnavská cesta 8/A, 82005 Bratislava (ďalej spolu len „žiadateľ“), zriadenie vecného bremena formou uzatvorenia zmluvy o budúcej zmluve o zriadení vecného bremena a následne formou zmluvy o zriadení vecného bremena v súvislosti s vybudovaním vodomernej šachty a revíznej kanalizačnej šachty (ďalej len „oprávnené nehnuteľnosti alebo stavby“) a to k nehnuteľnosti parcele registra „C“ evidovanej na katastrálnej mape par.č. 1881/1 zastavaná plocha a nádvorie vo výmere 9207 m<sup>2</sup>, zapísanej Okresným úradom Galanta, katastrálny odbor na LV č. 3091, okres: Galanta, obec: Sereď, k.ú.: Sereď. (ďalej len „zaťažená nehnuteľnosť“), v rozsahu podľa geometrického plánu vypracovaného na náklady žiadateľa.

Vecné bremeno bude spočívať v povinnosti mesta Sereď povinného z vecného bremena ako vlastníka zaťaženej nehnuteľností, strpieť:

- a) vybudovanie vodomernej šachty a revíznej kanalizačnej šachty,
- b) užívanie, prevádzkovanie, údržbu, opravy, úpravy, rekonštrukcie, modernizácie a akékoľvek iné stavebné úpravy stavieb a ich odstránenie,
- c) vstup, prechod a prejazd peši, motorovými a nemotorovými dopravnými prostriedkami, strojmi a mechanizmami oprávneného na účel výkonu činností v bode a) a b).

Vecné bremeno sa zriadi „in rem“ k oprávneným nehnuteľnostiam, t.č. vo vlastníctve žiadateľa, na dobu neurčitú, za jednorazovú odplatu v súlade s článkom XXIV ods. 5 a ods. 6 písm. b) Zásad hospodárenia a nakladania s majetkom mesta Sereď, s tým že náklady súvisiace so zriadením vecného bremena na nehnuteľný majetok mesta znáša žiadateľ.



Operačné stredisko  
záchrannej zdravotnej služby  
Slovenskej republiky  
Trnavská cesta 8/A  
P.O. BOX 93  
820 05 Bratislava 25

Mestský úrad Sered'  
Námestie republiky č. 1176/10  
926 01 Sered'



Váš list číslo / zo dňa:

Vybavuje: Ing. Hana Ondrušková, [hana.ondruskova@155.sk](mailto:hana.ondruskova@155.sk), +421 947 923 657

Naše číslo: RP01/2024/80/4780

Bratislava 30.04.2024

**Vec: Žiadosť o vydanie súhlasu a uzatvorenie Zmluvy o budúcej zmluve o vecnom bremene s realizáciou a umiestnením inžinierskych sietí.**

Týmto by sme Vás chceli požiadať ako vlastníka pozemku o vydanie súhlasu s uložením a realizáciou inžinierskych sietí, vodomernej šachty a revíznej šachty.

Prípojky inžinierskych sietí (voda, kanalizácia, prípojka NN)

- SO 03 VONKAJŠÍ VODOVOD, KANALIZÁCIA

Projekt rieši zásobovanie objektu vodou z jestvujúceho verejného vodovodu vedenej v ulici MATIČNÁ cez novonavrnutú areálovú vodovodnú prípojku HDPE DN32 – 6,0m cez novonavrnutú vodomernú šachtu VŠ, odvedenie splaškových vôd cez novonavrnutú areálovú kanalizačnú prípojku PVC DN150 – 2,0m, cez novonavrnutú revíznú šachtu RŠ1,2,3, d

- SO 05 PRÍPOJKA NN

Napájacím miestom prípojky NN je existujúci NN rozvádzač v trafostanici TS 0832-024. Do NN rozvádzača sa do rezervovaného vývodu č. 1.12 doplnia poistky 63A/gG, z ktorých bude napojený elektromerový rozvádzač riešeného objektu RE, nachádzajúci sa v blízkosti pozemku

Označenie hlavnej stavby – objektu, ku ktorému bude plniť drobná stavba doplnková:

Jednoposádková stanica ZZS v Seredi, Dlhá ulica, na pozemku KN-C 1881/1, zapísaných na LV č.3091 k.ú Sered'.

Zoznam IS:


- Prípojka kanalizačná - v dĺžke 33,7 m
- Prípojka vodovodná - v dĺžke 35,6 m
- Prípojka NN – v dĺžke - v dĺžke 36,5 m

Tel.: +421 2 6820 7311  
E-mail: [sekretariat@155.sk](mailto:sekretariat@155.sk)  
[podatelna@155.sk](mailto:podatelna@155.sk)

IČO: 36076643  
DIČ: 2022063802  
Bankové spojenie: SK16 8180 0000 0070 0025 9030



Operačné stredisko  
záchranej zdravotnej služby  
Slovenskej republiky  
Trnavská cesta 8/A  
P.O. BOX 93  
820 05 Bratislava 25




#### ÚZEMIE DOTKNUTÉ VÝSTAVBOU

Číslo LV	Parcelné číslo	Druh	Plocha	Vlastník, poznámka	Ing siete , Spevnené plochy	Dĺžka po navrhovanú hranicu prenajatého pozemku
3091	1881/1  Parcela registru C	Zastavaná plocha a nádvorie	9207 m <sup>2</sup>	Mesto Sereď Sereď, SR 92600  IČO: 306169	Kanalizácia splašková, Revízná šachta	31.0 m
					Vodovodná prípojka, Vodomerná šachta	31.0 m
					Prípojka NN	36.5 m
591	1890/240  Parcela registru E	Ostatná plocha	918 m <sup>2</sup>	Mesto Sereď Sereď, SR 92600  IČO: 306169	Kanalizácia splašková	0.7 m
					Vodovodná prípojka	0.7 m
4777	1890/140  Parcela registru E	Zastavaná plocha a nádvorie	182 m <sup>2</sup>	Mesto Sereď Sereď, SR 92600  IČO: 306169	Kanalizácia splašková	2.0 m
					Vodovodná prípojka	3.9 m

Vopred ďakujeme za Vašu ústretovosť a skorú odpoveď.

S pozdravom



Ing. Hana Ondrušková  
poverená výkonom inžinierskej činnosti

Prílohy:  
Splnomocnenie  
Sprievodná správa  
LV, Katastrálna mapa  
Koordinačná situácia

Tel.: +421 2 6820 7311  
E-mail: sekretariat@155.sk  
podatelna@155.sk

IČO: 36076643  
DIČ: 2022063802  
Bankové spojenie: SK16 8180 0000 0070 0025 9030



PLÁN [OBNOVY]



STAVBA:

# JEDNOPOSÁDKOVÁ STANICA ZZS, SEREĎ



MIESTO STAVBY:

Dlhá ulica, k.ú. Sereď, 92600 SEREĎ, SR

ZHOTOVITEL:

TEAMT T, spol. s r.o., PRIEVOZSKA 4D, 821 09 BRATISLAVA

NÁZOV KOMPONENTU:

Komponent 11\_Moderná a dostupná zdravotná starostlivosť

NÁZOV INVESTÍCIE:

Investícia 4\_Výstavba a obnova staníc záchrannej zdravotnej služby (ZZS)

OBJEDNÁVATEL:

OPERAČNÉ STREDISKO ZÁCHRANNEJ ZDRAVOTNEJ SLUŽBY SLOVENSKEJ REPUBLIKY  
PRÍSPEVKOVÁ ORGANIZÁCIA MINISTERSTVA ZDRAVOTNÍCTVA SR,  
Trnavská cesta 8/A, 821 08 Bratislava

STUPEŇ:

## PROJEKT PRE ÚZEMNÉ ROZHODNUTIE A STAVEBNÉ POVOLENIE

NÁZOV ČIASTKY:

## SPRIEVODNÁ SPRÁVA

ČÍSLO A NÁZOV OBJEKTU:

DÁTUM: 01/2024

VEDÚCI PROJEKTU:

ING. LUDMILA ŠIROVÁ

MIERKA:

ZODPOVEDNÝ PROJEKTANT ČASTI:

ING.ARCH. VLADIMÍR TALAŠ

POČET A4:

VYPRACOVAL:

ING. LUDMILA ŠIROVÁ

SKRATKA STUPŇA - Č. ČASTI (Č. ZMENY) - Č. ČIASTKY:

**A**

ČÍSLO ZMENY:

POPIS ZMENY:

DÁTUM ZMENY:

ČÍSLO PARÉ:



Číslo a názov akcie:	Jednoposádkova stanica ZZS - Dlhá ulica, k.ú. Sered', 92600 SEREĎ, SR	
Stupeň:	PROJEKT PRE ÚZEMNÉ ROZHODNUTIE A STAVEBNÉ POVOLENIE	Časť projektu: PSP - A SPRIEVODNÁ SPRÁVA
Stavebný objekt:	Všetky	Skratka stupňa - č.časti (č.zmeny) - č.strany: PSP - A/ 1. z 6

## +OBSAH:

1.IDENTIFIKAČNÉ ÚDAJE: .....	2
2.ČLENIENIE STAVBY – OBJEKTOVÁ SKLADBA .....	5
3.ZÁKLADNÉ ÚDAJE O STAVBE: .....	5
4.VÝCHODISKOVÉ PODKLADY: .....	5
5. VECNÉ A ČASOVÉ VÄZBY NA OKOLIE A SÚVISIACE INVESTÍCIE.....	5
6.TERMÍNY, LEHOTY VÝSTAVBY: .....	5
7.UVÁDZANIE ČASTÍ DO PREVÁDZKY, SKÚŠOBNÁ PREVÁDZKA.....	6
8.CELKOVÉ PREDPOKLADANÉ NÁKLADY STAVBY.....	6

Číslo a názov akcie:	Jednopošádokova stanica ZZS - Dlhá ulica, k.ú. Sered', 92600 SEREĎ, SR	
Stupeň:	PROJEKT PRE ÚZEMNÉ ROZHODNUTIE A STAVEBNÉ POVOLENIE	Časť projektu: PSP - A SPRIEVODNÁ SPRÁVA
Stavebný objekt:	Všetky	Skratka stupňa - č.časti (č.zmeny) - č.strany: PSP - A/ 4. z 6

ÚZEMIE DOTKNUTÉ VÝSTAVBOU VO VLASTNÍCTVE/ ALT. NÁJME/ NAVRHOVATEĽA:

Číslo LV	Parcelné číslo	Druh	Plocha	Vlastník, poznámka	Ing siete , Spevnené plochy
3091	1881/1 Parcela registru C	Zastavaná plocha a nádvorie	9207 m <sup>2</sup>	Mesto Sered' Sered', SR 92600 IČO: 306169	Stavebný objekt SO 01 Kanalizácia splašková Kanalizácia dažďová Prípojka NN Vodovodná prípojka Spevnené plochy

ÚZEMIE DOTKNUTÉ VÝSTAVBOU MIMO HRANÍC STAVBY / INŽ. SIETE, DOPRAVNÉ NAPOJENIE:

Číslo LV	Parcelné číslo	Druh	Plocha	Vlastník, poznámka	Ing siete , Spevnené plochy
591	1890/240 Parcela registru E	Ostatná plocha	918 m <sup>2</sup>	Mesto Sered' Sered', SR 92600 IČO: 306169	Kanalizácia splašková Vodovodná prípojka
4777	1890/140 Parcela registru E	Zastavaná plocha a nádvorie	182 m <sup>2</sup>	Mesto Sered' Sered', SR 92600 IČO: 306169	Kanalizácia splašková Vodovodná prípojka



Číslo a názov akcie:	Jednopoškova stanica ZZS - Dlhá ulica, k.ú. Sered', 92600 SEREĎ, SR	
Stupeň:	PROJEKT PRE ÚZEMNÉ ROZHODNUTIE A STAVEBNÉ POVOLENIE	Časť projektu: PSP - A SPRIEVODNÁ SPRÁVA
Stavebný objekt:	Všetky	Skratka stupňa - č.časti (č.zmeny) - č.strany: PSP - A/ 5. z 6

## 2. ČLENENIE STAVBY – OBJEKTOVÁ SKLADBA

SO 01 OBJEKT STANICE ZZS

SO 02 SPEVNENÉ PLOCHY, STATICKÁ DOPRAVA

SO 03 VONKAJŠÍ VODOVOD, KANALIZÁCIA

SO 04 DAŽĎOVÁ KANALIZÁCIA, VSAKOVANIE

SO 05 PRÍPOJKA NN

## 3. ZÁKLADNÉ ÚDAJE O STAVBE:

Bilancie:		
SO	Základné údaje	
01	Počet nadzemných podlaží:	2
	Počet podzemných podlaží:	0
	Plocha pozemku	502 m <sup>2</sup>
	Zastavaná plocha	177,12 m <sup>2</sup>
	Obostavaný priestor	1250 m <sup>3</sup>
	Podlažná plocha	318,94 m <sup>2</sup>
	Úžitková plocha:	254,52m <sup>2</sup>
	Počet osôb na smene	2
	Počet parkovacích miest v objekte:	1
	Počet parkovacích miest na teréne:	2

## 4. VÝCHODISKOVÉ PODKLADY:

1. Lokálny program investora
2. Geodetické zameranie pozemku-polohopis výškopis
3. Vyjadrenia orgánov, zapracovanie pripomienok

## 5. VECNÉ A ČASOVÉ VÄZBY NA OKOLIE A SÚVISIACE INVESTÍCIE

Nové navrhované objekty nevytvárajú kolíznu situáciu s okolitou zástavbou, môžeme konštatovať, že nové priestorové členenie nemá negatívny vplyv na zástavbu v jej bezprostrednom okolí. Výstavba nebude mať žiaden negatívny vplyv na okolitú zástavbu, nevyvoláva žiadne nové investície./ demolaáciu objektov.

## 6. TERMÍNY, LEHOTY VÝSTAVBY:

Lehota výstavby (orientačne) 12 mesiacov :

Termín začatia 06/2025

Termín ukončenia 06/2026

Číslo a názov akcie:	Jednoposádkova stanica ZZS - Dlhá ulica, k.ú. Sereď, 92600 SEREĎ, SR	
Stupeň:	PROJEKT PRE ÚZEMNÉ ROZHODNUTIE A STAVEBNÉ POVOLENIE	Časť projektu: PSP - A SPRIEVODNÁ SPRÁVA
Stavebný objekt:	Všetky	Skratka stupňa - č.časti (č.zmeny) - č.strany: PSP - A/ 6. z 6

## 7.UVÁDZANIE ČASTÍ DO PREVÁDZKY, SKÚŠOBNÁ PREVÁDZKA

Jednotlivé stavebné objekty budú dávané do prevádzky naraz, bez skúšobnej prevádzky.

## 8.CELKOVÉ PREDPOKLADANÉ NÁKLADY STAVBY

Predpokladané náklady stavby sú cca 390 000 €,-

VÝPIS Z KATASTRA NEHNUTEĽNOSTÍ

Okres : 202 Galanta Dátum vyhotovenia : 29.1.2024  
Obec : 504009 Sereď Čas vyhotovenia : 10:14:24  
Katastrálne územie : 855251 Sereď Údaje platné k : 26.1.2024 18:00:00

Výpis je nepoužiteľný na právne úkony

VÝPIS Z LISTU VLASTNÍCTVA č. 3091  
ČIASTOČNÝ

ČASŤ A: MAJETKOVÁ PODSTATA

Parcely registra „C“ evidované na katastrálnej mape

Počet parcel: 1

Parcelné číslo	Výmera v m <sup>2</sup>	Druh pozemku	Spôsob využívania pozemku	Druh chránenej nehnuteľnosti	Spoločná nehnuteľnosť	Umiestnenie pozemku	Druh právneho vzťahu
1881/1	9207	Zastavaná plocha a nádvorie	18		1	1	
Iné údaje: Bez zápisu							

Ostatné PARCELY registra „C“ nevyžiadané.

**Legenda**

Spôsob využívania pozemku

18 Pozemok, na ktorom je dvor

Spoločná nehnuteľnosť

1 Pozemok nie je spoločnou nehnuteľnosťou

Umiestnenie pozemku

1 Pozemok je umiestnený v zastavanom území obce

PARCELY registra „E“ nevyžiadané.

STAVBY nevyžiadané.

ČASŤ B: VLASTNÍCI A INÉ OPRÁVNENÉ OSOBY Z PRÁVA K NEHNUTEĽNOSTI

## Vlastník

Počet vlastníkov: 1

Poradové číslo	Titul, priezvisko, meno, rodné meno / Názov Miesto trvalého pobytu / Sídlo Dátum narodenia, rodné číslo / IČO / Iný identifikačný údaj	Spoluvlastnícky podiel
2	<b>Mesto Sereď, Sereď, PSČ 92600, SK, IČO: 306169</b>	1/1
	Titul nadobudnutia	
	Z 4070/2008-Mesto Sereď č.7081/2008 z 24.10.2008-Žiadosť o výmaz záznamu-ukončenie platnosti Zmluvy o zverení majetku do správy-v.z.1049/2008 X1 71/15 - Okresný úrad Galanta, katastrálny odbor - Rozhodnutie zo dňa 7.12.2015 - č.z. 12/16	
	Iné údaje	
	Bez zápisu.	
	Poznámky	
	Bez zápisu.	

## Správca

Poradové číslo	Titul, priezvisko, meno, rodné meno / Názov Miesto trvalého pobytu / Sídlo Dátum narodenia, rodné číslo / IČO / Iný identifikačný údaj	K nehnuteľnosti K vlastníkovi
	Neevidovaní	

## Nájomca

Poradové číslo	Titul, priezvisko, meno, rodné meno / Názov Miesto trvalého pobytu / Sídlo Dátum narodenia, rodné číslo / IČO / Iný identifikačný údaj	K nehnuteľnosti K vlastníkovi
	Neevidovaní	

## Iná oprávnená osoba

Poradové číslo	Titul, priezvisko, meno, rodné meno / Názov Miesto trvalého pobytu / Sídlo Dátum narodenia, rodné číslo / IČO / Iný identifikačný údaj	K nehnuteľnosti K vlastníkovi
	Neevidovaní	

Titul nadobudnutia – nepriradené

GEOM.PL.GEOK.275/93- VZ 398/95,STAVBA V LV C. 3505

ZMLUVA O PREVODE PRIVATIZOVANEHO MAJETKU NA MESTO SERED C. V 1221/96 ZO DNA 1.4.1996

Protokol o oprave chýb v KN podľa ZPMZ č.1300 zo dňa 10.8.2000 na parc.č.1881/1-14,1882- v.z.742/2000

Iné údaje - nepriradené

X2 38/2020 - Okresný úrad Galanta, katastrálny odbor - Protokol o oprave chyby v katastrálnom operáte zo dňa 10.2.2020 / úprava zápisu stavieb postavených na viacerých pozemkoch /- č.z. 225/20

## ČASŤ C: ŤARCHY

Bez tiarch.

**Výpis je nepoužiteľný na právne úkony**

Úrad geodézie, kartografie a katastra Slovenskej republiky

VÝPIS Z KATASTRA NEHNUTEĽNOSTÍ

Okres : 202 Galanta  
Obec : 504009 Sereď  
Katastrálne územie : 855251 Sereď

Dátum vyhotovenia : 3.5.2024  
Čas vyhotovenia : 15:46:16  
Údaje platné k : 2.5.2024 18:00:00

Výpis je nepoužiteľný na právne úkony

VÝPIS Z LISTU VLASTNÍCTVA č. 591 ČIASŤ ČIŠŤ

ČASŤ A: MAJETKOVÁ PODSTATA

PARCELY registra „C“ nevyžiadané.

Parcely registra „E“ evidované na mape určeného operátu

Počet parcel: 1

Parcelné číslo	Výmera v m <sup>2</sup>	Druh pozemku	Pôvodné katastrálne územie	Spoločná nehnuteľnosť	Umiestnenie pozemku
1890/240	918	Ostatná plocha		1	2
Iné údaje: Bez zápisu					

Ostatné PARCELY registra „E“ nevyžiadané.

Legenda

Umiestnenie pozemku

2 Pozemok je umiestnený mimo zastavaného územia obce

Spoločná nehnuteľnosť

1 Pozemok nie je spoločnou nehnuteľnosťou

STAVBY nevyžiadané.

ČASŤ B: VLASTNÍCI A INÉ OPRÁVNENÉ OSOBY Z PRÁVA K NEHNUTEĽNOSTI

Vlastník

Počet vlastníkov: 1

Poradové číslo	Titul, priezvisko, meno, rodné meno / Názov Miesto trvalého pobytu / Sídlo Dátum narodenia, rodné číslo / IČO / Iný identifikačný údaj	Spoluovlastnícky podiel
1	MESTO Sereď, SK, IČO: 306169	1/1

Titul nadobudnutia:

Protokol o oprave chýb v KN zo dňa 23.7.1997 na parc.3614/2.  
Kúpna zmluva V-1801/1997 zo dňa 3.10.1997 /parc.č.3063/86 do LV 911/  
geom.pl. 30342627-31/96  
Geom.pl. 14131439 Geok.398//96  
geom.pl. 30242627-60/97,odpredané č. V 449/98  
Potvrdenie MU Sereď č.304/1998 zo dňa 10.3.1998, geom.pl. č.14131439 283/97  
geom.pl. č.16-8/98  
Geom.pl.32 351 674-63/97  
Protokol o oprave chýb v KN  
Darovacia zmluva č. V 2763/98 zo dňa 16.12.1998/z LV 3540/  
Geom.pl. Geok.284/92  
Masto Sereď- Listina o určení súpisného a orientačného čísla č. 2934/99 zo dňa 21.9.1999.  
Protokol o oprave chýb v KN zo dňa 30.9.1999.  
Protokol o oprave chýb v KN zo dňa 12.10.1999 Geom. plán č. 59-14-915-65  
Mesto Sereď-listina o určení súpisného a orientačného čísla č. 3658/1999 zo dňa 17.11.1999.  
Rozhodnutie OÚ KO Galanta č.X 151/99 zo dňa 21.9.1999  
Protokol o oprave chýb v KN zo dňa 2.8.2000 na parc.č.509 KNE,na parc.č.509 rod.dom s.č.1219-v.z.700/2000  
Protokol OÚ KO Galanta o oprave v KN zo dňa 7.3.2001.na parc.č.508- v.z.412/2001  
Z 231/01- Listina o určení súp.čísla Mesto Sereď č.4365/2000 zo dňa 11.1.2001-v.z.568/2001  
Zámenná zmluva č. V 1277/2001 zo dňa 18.9.2001, geom.plán č. 36/1999 na parc.č.811/1-v.z.829/2001  
Z 341/2002- Listina o určení súp.čísla, Mesto Sereď č. 3094/2002 zo dňa 28.1.2002-v.z.116/2002  
V 870/04 z 11.6.2004-Zámenná zmluva ev.č.4/17/ZZ-1/2004 z 7.4.2004 na parc.č.362/1 a Geom.pl.č.30342627-47/96-v.z.409/04  
na parc.č.362/1- V 1726/04 z 14.7.2004-Zámenná zmluva ev.č.4/26/ZZ-2/2004-v.z.484/04 Geom.pl.č.5-6/2004-v.z.484/04  
Z 3631/04-Osvedčenie vyhlásenia o vydržaní vlastníckeho práva N 250/2004 NZ 72179/2004 z 8.9.2004 podľa §-63 zák.323/92 Zb-v.z.828/04 Geom.pl.č.91/2004-v.z.828/04 Mesto Sereď č.7991/04 z 15.12.2004-Rozhodnutie o pridelení súpisného čísla-v.z.828/04  
Kúpna zmluva V 3318/04 z 14.12.2004-v.z.828/04  
Ku KN"E" parc.č.596-X 196/04-SK Galanta-Rozhodnutie o oprave z 14.12.2004-v.z.12/05  
Z 2704/04-Mesto Sereď č.5672/04 z 8.9.2004-Rozhodnutie o určení súp.čísla-v.z.183/05 Geom.pl.č.348/95-v.z.183/05  
Na parc.č.65-X 33/2005-SK v Galante-Rozhodnutie o oprave chýb v KN z 17.3.2005,právoplatné 22.3.2005-v.z.359/05  
Kúpna zmluva V 841/05 z 24.3.2005-v.z.360/05 Geom.pl.č.121/2003-v.z.180/05  
Na KN"E" parc.č.768-Kúpna zmluva V 922/05 z 14.4.2005-v.z.466/05  
Z 1091/025-Mesto Sereď č.7145/05 z 11.4.2005-Rozhodnutie o pridelení súp.čísla /soc.byty na parc.č.2562/2/-v.z.659/05 Geom.pl.č.30342627-28/97-v.z.659/05  
K parc. č. 250/2 a 314/7 - Darovacia zmluva č. 08/1500/91-2004/DZ podľa V 2431/05 z 9.8.2005 - v.z. 831/05 /z LV 3399/.  
X 190/2005-SK Galanta-Rozhodnutie o oprave z 24.8.2005,právopl.14.9.2005 na KN"E"  
parc.č.294,295/1,295/3,295/4,296,297,298-v.z.975/05  
Geom.pl.č.34/2005 na parc.č.4085/13-v.z.1246/05  
Kúpna zmluva V 4018/05 z 14.12.2005 na KN"E" parc.č.1274-v.z.1262/05  
Kúpna zmluva V 4017/05 z 14.12.2005 na KN"E"parc.č.1283-v.z.1263/05  
V 3883/05 z 14.12.2005-Zmluva o vrátení vkladu časti kotelne K5 na parc.č.3127/40-v.z.1278/05  
Geom.pl.č.141/2003-v.z.1278/05Mesto Sereď č.11850/2005 z 9.12.2005-Rozhodnutie o pridelení súpisného čísla-v.z.1278/05  
R 37/06-Žiadosť o zápis geom.pl.č.1/06-v.z.134/06  
na parc.č.2816/1-geom.pl.č.2/2006-v.z.184/06  
K parc.č.3849/2-R 61/06-OPÚ v Galante č.GA 2006/00397-02-PG-rozhodnutie o trvalom odňatí poľnohospodárskej pôdy na nepoľnohospodárske účely-v.z.191/06 R 101/06-Žiadosť o zápis Geom.pl.č.7/2006 na parc.č.3849/2,3849/16-3849/18-v.z.272/06  
K parc.č.3849/14-Darovacia zmluva V 3409/05 z 2.3.2006-v.z.201/06 Geom.pl.č.48/2005 R 61/06-Obv.PÚ v Galante č.GA 2006/00397-02 PG z 7.2.2006-Rozhodnutie o trvalom odňatí poľnohospodárskej pôdy na nepoľnohosp.účely-v.z.191/06  
K stavbe s.č. 1016 - kancelársko-obchodné priestory na parc. č. 434 - Rozhodnutie Mesta Sereď č. 11714/ÚPaSP 1513/2005 z 21.12.2005 - v.z. 521/06.  
Kúpna zmluva V 1917/06 z 23.6.2006-v.z.536/06 Geom.pl.č.4/2006-v.z.536/06  
Kúpna zmluva V 1918/06 z 23.6.2006-v.z.537/06  
V 1920/06 z 21.8.2006-kúpna zmluva-v.z.670/06  
V 2683/2006 z 21.8.2006-kúpna zmluva-v.z.670/06  
Na parc.č.3063/1-Geom.pl.č.7-6/2006-v.z.730/06 a geom.pl.č.3/2007-v.z.444/07  
na parc.č.4061/22-R 561/06-ObPÚ v Galante č.GA/2006/00506-02 PG z 11.4.2006-Rozhodnutie o trvalom vyňatí poľnohospodárskej pôdy na nepoľnohospodárske účely,právopl.26.6.2006- v.z.877/06  
na parc.č.4085/13-geom.pl.č.7-7/2006,Zámenná zmluva V 3895/06 z 31.10.2006-v.z.907/06  
Z 3685/06-na parc.č.4061/25-Dohoda z 21.12.2006 o odstúpení od kúpnej zmluvy uzatvorenej 14.7.2006 /V 2482/06/-v.z.259/07  
Na KN"E" parc.č.301/2-Zámenná zmluva V 661/07 z 9.3.2007-v.z.310/07  
k parc.č.4085/36-Kúpna zmluva V 3046/07 z 6.8.2007-v.z.863/07 Geom.pl.č.4-6/2007-v.z.863/07  
ku KN"E" parc.č.2-118 ostat.pl. /pôv.kú.D.Čepeň/-X 173/2007 -SK Galanta-Rozhodnutie o oprave z 21.6.2007,právopl.19.7.2007-v.z.877/07

Ku KN-C parc.č. 820/6 a KN-E parc. 1889/7 Kúpna zmluva č. V 2952/07 zo 16.10.2007 Kúpna zmluva č. V 2957/07 z 1.8.2007 Kúpna zmluva č. V 2959/07 z 1.8.2007 Kúpna zmluva č. V 2960/07 z 1.8.2007 Geom. plán č. 28/2007 a 73/2007 - č.z. 1269/07

Na parc.č.3533/12-geom.pl.č.4/2006-v.z.536/06 Kúpna zmluva V 5188/07 z 14.12.2007-v.z.1476/07 na parc.č.4085/14-V 632/08 z 19.2.2008-Kúpna zmluva-v.z.201/08 Geom.pl.č.5-11/2007

Z 1298/07-Mesto Sereď č.2620/2008 z 17.3.2008-Rozhodnutie o pridelení súpisného čísla-v.z.307/08 Geom.pl.č.40/2006-v.z.307/08

R 256/2008-Žiadosť o zápis geom.plánu č.32/2008-v.z.568/2008 K zápisu do KN dňa: 13. 6. 2008 9:29:42 k KN-C p.č. 263 - 282 Darovacia zmluva č. V 5364/2008 z 27.1.2009 - č.z. 90/09

Z 4588/2008 - Mesto Sereď - Opravná listina o určení súpisného čísla č. 877/2008/OSMM z 1.12.2008 - č.z. 164/09 ku KN-C parc.č. 2850/1, 2850/9, 2850/10, 2816/1 R 295/09 - Mesto Sereď č. 3906/2009/OSMM - Žiadosť z 19.5.2009 o zápis geometrického plánu č. 15/2009 - č.z. 575/09

ku KN-C parc.č. 733/13, 733/17, 733/18 Z 81/10 - Mesto Sereď - Žiadosť o zápis geometrického plánu č. 64/2009 zo dňa 8.1.2010 - č.z. 47/2010

k stavbe s.č. 4470 na parc.č. 733/18, s.č. 4471 na parc.č. 733/17 Z 4457/09 - Mesto Sereď - č. 7538/2009 - Rozhodnutie o určení súpisného a orientačného čísla zo dňa 25.11.2009 - č.z. 46/2010

ku KN-E parc. č. 1088 X1 71/09 - SK Galanta - Rozhodnutie zo dňa 9.9.2009, právoplatnosť z 27.1.2010 - č.z. 64/2010

ku KN-E parc.č. 1104/2, 1736, 1737, 1740, 1741 Z 1375/10 - Delimitačný protokol č. 11/2010 o prevode vlastníctva majetku štátu uzatvorený podľa § 2d ods. 1 zákona č. 138/1991 Zb. v znení zákona č. 258/2009 Z. z. a § 2 ods. 2 vyhlášok y č. 364/2000 Z. z. zo dňa 17.3.2010 - č.z. 411/10

ku KN-E parc.č. 282/1 Z 1375/10 - Delimitačný protokol č. 12/2010 o prevode vlastníctva majetku štátu uzatvorený podľa § 2d ods. 1 zákona č. 138/1991 Zb. v znení zákona č. 258/2009 Z. z. a § 2 ods. 2 vyhlášky č. 364/2000 Z. z. z 19. 3.2010 - č.z. 411/10

ku KN-C parc.č. 782/1, 782/2, 782/3 R 401/10 - Geometrický plán č. 25/2009 - X1 - SK Galanta - Rozhodnutie zo dňa 27.7.2010 / - č.z. 920/10

k stavbe s.č. 3064 na parc.č. 733/11 - telocvičňa-pavilón F a k s.č. 3064 na parc.č. 733/3 - plynová kotolňa K3 Z 3979/10 - Mesto Sereď č 5314/2010 - Rozhodnutie o určení súpisného a orientačného čísla z 8.9.2010 - č.z. 1183/10 Obec

Šintava - Kolaudačné rozhodnutie č. 360/7049 ÚPaSP 1016/2004 z 3.1.2005 - č.z. 1183/10 OÚ ŽP Sereď - Kolaudačné rozhodnutie č. výst. 108/1995 z 5.5.1995 - č.z. 1183/10

Z 4460/10 - Protokol č. 543/1300/2010 o odovzdaní a prevzatí nehnuteľného majetku - pozemkov pod miestnymi komunikáciami uzatvorený v súlade s § 14d zákona č. 138/1991 Zb. z 25.10.2010 - č.z. 1241/10 / z LV 4879 /

k stavbe s.č. 1168 - rodinný dom na parc.č. 139/1 Z 4217/11 - Mesto Sereď č. 6392/2011 - Rozhodnutie o určení súpisného a orientačného čísla z 3.10.2011 - č.z. 1233/11

k stavbe na parc.č. 3061/4 Z 369/12 - Obec Šintava - Rozhodnutie o povolení odstránenia stavby č. 159/5408/ÚPaSP 725/2011 z 5.9.2011 - č.z. 363/12

k stavbe s.č. 1103 na parc.č. 695, 697/1 Z 3738/13 - Obec Šintava - Rozhodnutie o povolení zmeny v užívaní stavby č. 87/6041/ÚPaSP 433/2013 z 27.5.2013 - č.z. 1268/13

ku KN-C parc.č. 3535/3 Kúpna zmluva č. V 3850/2014, vklad povolený dňa 9.10.2014 - č.z. 1568/14 / z LV 78 /

k stavbe s.č. 4472 bytový dom na parc.č. 733/20 , s.č. 4473 bytový dom na parc.č. 733/19 Z 5958/14 - Mesto Sereď č. 17675/2014 - Rozhodnutie o určení súpisného a orientačného čísla z 20.11.2014 - č.z. 111/15 Geom.pl.č. 61/2014 - č.z. 111/15

k stavbe s.č. 16 na parc.č. 3094 Z 3048/15 - Mesto Sereď č. 10579/2015 - Rozhodnutie o zrušení súpisného a orientačného čísla z 8.6.2015 - č.z. 978/15 k stavbe s.č. 19 na parc.č. 3103 Mesto Sereď č. 10808/2015 - Rozhodnutie o zrušení súpisného a orientačného čísla z 15.6.2015 - č.z. 978/15

X1 71/15 - Okresný úrad Galanta, katastrálny odbor - Rozhodnutie zo dňa 7.12.2015 - č.z. 12/16

k stavbe s.č. 3088 obslužný objekt cintorín Sereď na parc.č. 2811/7, 2811/8, 2811/9, 2811/10, k stavbe s.č. 4303 dom smútku na parc.č. 2805/8 , stavbe na parc.č. 2805/9, 2805/10 prístrešok k domu smútku Z 944/16 - Mesto Sereď č. 230 0/2016, č. 2253/2016 - Oznámenie pre účely zápisu údajov o práve k stavbe zo dňa 9.2.2016 - č.z. 290/16

Geometrický plán č. 11/2013 - č.z. 290/16

ku KN-C parc.č. 3535/5, 3535/6 Zámenná zmluva č. V 3327/2016, vklad povolený dňa 12.8.2016 - č.z. 1178/16 / z LV 5122 /

Ku C KN parc.č. 3535/15: Kúpna zmluva V 4766/2016, vklad povolený dňa 28.12.2016 - č.z. 1872/2016, k stavbe s.č. 866 na parc.č. 2561/3 R 184/17 - Mesto Sereď - Dodatočné povolenie stavby č. 283/21345 ÚPaSP 1238/2016 zo dňa 6.3.2017 - č.z. 628/17 Geometrický plán č. 6/2017 - č.z. 628/17

Pod V 3063/17 vklad povolený dňa 11.7.17- zánik vecného bremena, ktoré bolo zriadené pod č. V 4399/2014 zo dňa 27.11.2014 - č.z. 992/17

ku KN-C parc.č. 733/27, 733/28, 733/29 Z 5068/17 - Zmluva č. 668/2017 o odňatí majetku zo správy zo dňa 25.9.2017 - č.z. 1779/17 Geometrický plán č. 23/2017 - č.z. 1779/17

Z 373/18 - Mesto Sereď - Žiadosť o zápis do katastra - Zmluva o odňatí majetku zo správy / Dom kultúry /zo dňa 20.12.2017 - č.z. 213/18

k stavbe s.č. 4294 vrátnica na parc.č. 3723/22 a k stavbe na parc.č. 3723/20 Z 1603/18 - Mesto Sereď č. 5373/2018 - Žiadosť o výmaz údajov o stavbe z 11.4.2018, Mesto Sereď č. 5253/2018 - Oznámenie o zrušení súpisného a orientačného čísla z 11.4.2018 - č.z. 669/18

ku KN-C parc.č. 780/17, 780/18 Z 2878/18 - Protokol o odovzdaní pozemkov z majetku SR do vlastníctva obcí podľa § 2d ods. 1, 2 a § 4d ods. 1 zákona č. 138/1991 Zb. - č.z. 1062/18 / z LV 5278 /

N 15/10 - AGROZEL Dolná Streda s.r.o., Dolná Streda 516, 925 63, IČO: 43 877 869 - Zmluva o nájme

<p>poľnohospodárskej pôdy z 1.11.2010 na dobu určitú na päť rokov a to od 1.11.2010 do 31.10.2015 - č.z. 57/11 N 160/15 - AGROZEL Dolná Streda, s.r.o., IČO: 43 877 869 - Zmluva o nájme poľnohospodárskej pôdy zo dňa 16.10.2015 na dobu určitú od 1.11.2015 do 31.10.2020 - č.z. 1730/15 N 751/20 - Dodatok č. 1 k NZ zo dňa 10.8.2020 - NZ na dobu určitú od 1.11.2020 do 31.10.2025 - č.z. 1730/20</p> <p>k s.č. 4999 na KN-C parc.č. 8/4 a k stavbám s.č. 0 na KN-C parc.č. 8/5, 7/4, 7/3, 8/2 Z 1605/22, R 281/22 - Mesto Sereď č. 3940/2022 - Oznámenie o určení súpisného čísla z 10.3.2022 - č.z. 537/22, 541/22</p> <p>k stavbe s.č. 0 urnová stena cintorín Sereď na KN-C parc.č. 2809/6 Z 4607/23 - Mesto Sereď č. 3744/2023 - Oznámenie zo dňa 22.2.2023 - č.z. 1412/23</p>	
<p>Iné údaje:  Na pac.č.3061/7-geom.pl.č.44/2003-v.z.494/04  na parc.č.3056 je v LV č.1386 vedená stavba s.č.3710-v.z.44/92  Geom.pl.č.1/2006 usporiad.časť KN"E" parc.č.1283 a 1284 do KN"C" parc.č.4061/22-v.z.134/06  stavba s.č.751 na parc.č.3533/9,3533/5,3533/6,3533/3 je v prírode jedna stavba-v.z.536/06 /geom.pl.č.4/2006/  Na KN"C" parc.č.3063/1-geom.pl.č.4-5/2007-v.z.843/07  R 153/09 - Zápis geometrického plánu č. 90/2008 - 514/09  ku KN-C parc.č. 3063/1 Geom.plán č. 1-8/2009 - č.z. 1233/09  ku KN-E parc.č. 303 Geom.pl.č. 102/2008 / časť parcely usporiadaná do KN-C parc.č. 2861/9 v LV 5924 / - č.z. 387/10  ku KN-C parc.č. 4061/111, 4061/121, 4061/122 Geom.pl.č. 12/2012 - č.z. 756/12  - časť KN-E parc.č. 556/1 bola geom.pl.č. 13/99 usporiadaná do KN-C parc.č. 287/2 do LV 4190 - č.z. 831/12  - časť KN-E parc.č. 455, 454/5, 454/2 bola geom.pl.č. 54/2012 usporiadaná do KN-C parc.č. 432/1, 432/9, 432/20 do LV č. 4281 - č.z. 1128/12 / V 2708/12 /  Geom.pl.č. 69/2012 - č.z. 1578/12  Geom.pl.č. 5-9/2012 - č.z. 1579/12  ku KN-C parc.č. 3061/5, 3061/36 - geom.pl.č. 22/2013 - č.z. 1185/13 / Z 2564/13 /  Geom.pl.č. 45/2013 - č.z. 128/14  ku KN-C parc.č. 3063/94, 3063/148 R 679/14 - Žiadosť z 23.10.2014 o zápis geometrického plánu č. 43/2014 do operátu KN - č.z. 1833/14  ku KN-E parc.č. 287/2, 282/1 X2 1/2012 - SK Galanta - Protokol o oprave chyby v KO z 2.1.2012 - č.z. 20/12  ku KN-C parc.č. 4012/3, 4012/16 - 4012/23 Geometrický plán č. 80/2014 - č.z. 1139/15  ku KN-C parc.č. 3739/7, 3739/37 R 648/16 - Žiadosť z 10.8.2016 o zápis geometrického plánu č. 29/2016 do operátu KN - č.z. 1279/16  ku KN-E parc.č. 497/1, KN-C parc.č. 374/2, 733/12, 733/24, 374/35, 733/24, 733/25 R 149/17 - žiadosť z 22.2.2017 o zápis geometrického plánu č. 5/2017 do operátu KN - č.z. 572/17  k stavbe s.č. 1176 Budova mestského úradu na parc.č. 111/1 R 375/18 - Mesto Sereď - Žiadosť z 2.5.2018 o doplnenie popisu stavby v operáte KN - č.z. 667/18</p>	
Poznámky	K nehnuteľnosti
Geom.pl.č.2-12/2003 na parc.č.3535/1 a 3535/3-v.z.535/04 stavba s.č.752 na parc.č.3535/1 a 3535/3 je v prírode jedna budova LV č.78 na parc.č.3535/3-v.z.535/04	-
ZŠ-Komenského s.č.1227 na parc.č.779/1,779/2,779/3 podľa Geom.pl.č.91/2004 je v prírode jedna stavba-v.z.828/04 ŠK jedáleň s.č.1227 na parc.č.780/10,780/9 je v prírode jedna stavba-v.z.828/04 ŠK telocvičňa s.č.1227 na parc.č.780/8,780/6,780/7,780/12 je v prírode jedna stavba-v.z.828/04	-
Geom.pl.č.38/2004 na parc.č.3063/1-v.z.537/05 Geom.pl.č.26/2005 na parc.č.3063/1-v.z.539/05	-
Geom.pl.č.129/2005 na parc.č.375/1,375/2,375/6,375/7,374/23-v.z.1225/05	-
/zvyšok KN"E" parc.č.1732 do KN"C" parc.č.2753/2 do LV č.679 podľa geom.pl.č.67/2007/-v.z.681/07	-

### Správca

Počet správcov: 6

Poradové číslo	Titul, priezvisko, meno, rodné meno / Názov Miesto trvalého pobytu / Sídlo Dátum narodenia, rodné číslo / IČO / Iný identifikačný údaj	K nehnuteľnosti K vlastníkovi
2	<b>Materská škola, D.Štúra 2116/36, Sereď, PSČ 926 01, SK, IČO: 37839977</b>	
	Titul nadobudnutia: ku KN-C parc.č. 2852, 433 a k stavbe s.č. 2116 materská škola na parc.č. 2852, k s.č. 752 materská škola na parc.č. 3535/1, 3535/3, k s.č. 1016 materská škola na parc.č. 433, k s.č. 730 materská škola na parc.č. 3410/2 Z 5195/12 - Žiadosť z 21.11.2012 o zápis výkonu správy k nehnuteľnému majetku podľa Zmluvy č. 7/113/2012 o zverení majetku mesta do správy Materskej školy, Ul. D. Štúra 2116/36, Sereď, IČO: 37 839 977 - č.z. 109/13	
	Iné údaje: Bez zápisu	
	Poznámky: Bez zápisu	
3	<b>Materská škola, Komenského 1137/37, Sereď, PSČ 926 01, SK, IČO: 37839993</b>	
	Titul nadobudnutia: Bez zápisu	



	Iné údaje: Bez zápisu	
	Poznámky: Bez zápisu	
5	<b>Základná škola Juraja Fándlyho, Fándlyho 763/7A, Sereď, PSČ 926 01, SK, IČO: 37839918</b>	
	Titul nadobudnutia: ku KN-C parc.č. 2850/10, 2850/9, 2850/6, 2850/7, 2850/8, 2855, 2856 a k stavbe s.č. 763 na parc.č. 2855, 2856, 2850/6, 2850/7 Z 5784/12 - Zmluva č. 7/111/2012 o zverení majetku mesta do správy zo dňa 23.11.2012 - č.z. 330/13 ku KN-C parc.č. 2850/10, 2850/9, 2850/6, 2850/7, 2850/8, 2853, 2855, 2856 a k stavbe s.č. 763 na parc.č. 2855, 2853, 2856, 2850/6, 2850/7 Z 5784/12 - Zmluva č. 7/111/2012 o zverení majetku mesta do správy z 23.11.2012 - č.z. 330/13	
	Iné údaje: Bez zápisu	
	Poznámky: Bez zápisu	
6	<b>Základná škola Jana Amosa Komenského, Komenského 1227/8, Sereď, PSČ 926 01, SK, IČO: 37836706</b>	
	Titul nadobudnutia: ku KN-C parc.č. 779/1, 779/2, 779/3, 780/6, 780/7, 780/8, 780/9, 780/10, 780/12, 780/13, 180/14, 780/15 a k stavbe s.č. 1227 na parc.č. 779/1, 779/2, 779/3, 780/6, 780/7, 780/8, 780/12, 780/9, 780/10 Z 5785/12 - Zmluva č. 7/112/2012 o zverení majetku mesta do správy z 23.11.2012 - č.z. 331/13	
	Iné údaje: Bez zápisu	
	Poznámky: Bez zápisu	
7	<b>Základná škola Jana Amosa Komenského, Komenského 1227/8, Sereď, PSČ 926 01, SK, IČO: 37836706</b>	
	Titul nadobudnutia: ku KN-C parc.č. 733/3, 733/4, 733/5, 733/7, 733/8, 733/9, 733/10, 733/11 a k stavbe s.č. 3064 na parc.č. 733/3, 733/5, 733/7, 733/8, 733/9, 733/10, 733/11 Z 3536/13 - Zmluva č. 285/2013, Protokol o zverení majetku mesta do správy z 28.6.2013 - č.z. 1326/13	
	Iné údaje: Bez zápisu	
	Poznámky: Bez zápisu	
9	<b>Materská škola, D.Štúra 2116/36, Sereď, PSČ 926 01, SK, IČO: 37839977</b>	
	Titul nadobudnutia: Z 3856/17 - Zmluva č. 007/2015 o prevode správy majetku a s ním súvisiacich práv a záväzkov zo dňa 1.7.2015 - č.z. 1429/17	
	Iné údaje: Bez zápisu	
	Poznámky: Bez zápisu	

### Nájomca

Počet nájomcov: 1

Poradové číslo	Titul, priezvisko, meno, rodné meno / Názov Miesto trvalého pobytu / Sídlo Dátum narodenia, rodné číslo / IČO / Iný identifikačný údaj	K nehnuteľnosti K vlastníkovi
11	<b>AGROZEL Dolná Streda s.r.o., 516, Dolná Streda, PSČ 925 63, SK, IČO: 43877869</b>	
	Titul nadobudnutia: Bez zápisu	
	Iné údaje: Bez zápisu	
	Poznámky: Bez zápisu	

Iná oprávnená osoba - Neevidovaní

Titul nadobudnutia – nepriradené

G.PL.243-241-17/92,C.J.329/93

DODATOK K PROTOKOLU C.7

GEOM.PL. HOR.34/92,C.J.801/92,DELIMITACNY PRETOKOL OD SLUZBYT GALANTA

dotatok k protokolu c. 8

protokol o dovdzani majetku zo 9.6.93

FIN 4/22/82

GEOM.PLAN C.HOR.16/93

ZDRUZENY POZEMOK C.626 PODLA G.PL. HOR.34/91,LISTINY VZ 175/93

ROZHODNUTIE MU C.J.630/93 PRE STAVBU NA P.C. 374/15 A ROZHODNUTIE MU C.J.639/93 PRE STAVBU NA P.C. 374/17

GEOM.PL. GEOK.246/93,ROZHODNUTIE MU SERED C.J.629/93 ZO DNA 21.10.1993

GEOM.PL.243-241-8-92,DODATOK C.11 K PROTOKOLU O PRECHODE VLASTNICTVA C.138/91 ZO DNA 14.9.1993

GEOM.PL.C. GEOK.247/93,GEOM.PL. HOR.9/93,PREVZARIE PARCIEL/MU SERED/ DO THM

GEOM.PL.GEOK.305/93, ROZHODNUTIE MU C.J.59/94 ZO DNA 31.1.1994

geom.pl.243-216-41-91

ROZHODNUTIE MU SERED C.J. 113/94 ZO DNA 22.2.1994

ROZHODNUTIE MU SERED C.J.198/94 ZO DNA 11.4.1994

ROZHODNUTIE MU SERED C.J. 215/94 ZO DNA 19.4.1994

ROZHODNUTIE MU SERED C.J. 266/94 ZO DNA 2.5.1994

ROZHODNUTIE MU SERED C.J. 267/94 ZO DNA 2.5.1994

ROZHODNUTIE MU SERED C.J.374/94 ZO DNA 8.6.1994

ROZHODNUTIE MU SERED C.J. 375/94 ZO DNA 8.6.1994

ROZHODNUTIE MU SERED C.J. 316/94 ZO DNA 19.5.1994

ROZHODNUTIE MU SERED C.J.314/94 ZO DNA 19.5.1994

ROZHODNUTIE MU SERED C.J.423/94 ZO DNA 21.6.1994, GEOK.247/94

ROZHODNUTIE MU SERED C.J. 376/94 ZO DNA 8.6.1994,GEOK.121/94

ROZHODNUTIE MU SERED C.J.377/94 ZO DNA 8.6.1994,GEOK.321/93

GEOM.PL.C.GEOK.256/94,ROZHODNUTIE MU SERED C.J.446/94 ZO DNA 8.7.1994

NA PARC.C.2561-2562 - KZ ZO DNA 15.7.1981 A DODATOK C. 22 K PROTOKOLU..... ZO DNA 16.9.1994

ROZHODNUTIE MU SERED C.J. 519/94 ZO DNA 15.8.1994

ROZHODNUTIE MU SERED C.J. 10.11.1994

ROZSUDOK OS GALANTA C. 10 C 99/94 ZO DNA 28.11.1994

GEOM.PL.C.GEOK.449/94

GEOM.PL.GEOK.306/93

GEOM.PL.GEOK.116/94,GEOK.191/94,GEOK.257/94

GEOM.PL. C.GEOK. 80-511/94

NA PARC.C.3128/1,3828/90 - GEOM.PL.C.VENC.21/95 - VZ 195/95

GEOM.PL. 11783 362 GEOK.179/95

ROZHODNUTIE MESTA SERED C.J. 396/95 ZO DNA 30.6.1995

ZMLUVA O PREVODE PRIVATIZOVANEHO MAJETKU NA MESTO SERED POD C. V 1981/95 ZO DNA 31.7.1995 -Z LV C.231

GEOM.PL. SK -136/94

GEOM.PL. 243-246-0131-88,GEOK.235/93,GEOK.128/94, KZ Z R.1990 /11 ks./,DODATOK C.16 K PROTOKOLU O MAJETKU OBCI, KUPNA ZMLUVY C. V 2007/93 ZO DNA 17.12.1993

POTVRDENIE MU SERED C.566/95 ZO DNA 8.9.1995

ZAMENNA ZMLUVA C. V 2130/96,V 2131/96 ZO DNA 24.6.1996

PROTOKOL O OPRAVE CHYB V KN

ZMLUVA O BEZODPLATNOM PREVODE VLASTNICTVA PODLA C. V 2634/96 ZO DNA 10.9.1996,GEOM.PL. GEOK.285/95

NS SR -ROZSUDOK 8C 53/92-160 ZO DNA 19.4.1995/ Z LV 3294/

ZAMENNA ZMLUVA C. V 3267/96 ZO DNA 21.10.1996, G.PL.C.GEOK.383/92

ROZHODNUTIE OU OKA C. X 112/96

PL.GEOK.416/96

KUPNA ZMLUVA C.V.3262/95 ZO DNA 26.2.1995, KUPNA ZMLUVA C.V.3263/95 ZO DNA 8.2.1995, KUPNA ZMLUVA C.V.3264/95 ZO DNA 8.2.1995, KUPNA ZMLUVA C.V.3265/95 ZO DNA 8.2.1995, KUPNA ZMLUVA C.V.3266/95 ZO DNA 8.2.1995, GEOM.PL. HOR. 518/93, VL.C.83-K.U-STREDNY CEPEN

KUPNE ZMLUVY C.V 753/94,V 756/94 ZO DNA 20.12.1994

KUPNA ZMLUVA C. V 217/94 ZO DNA 20.12.1994, KUPNA ZMLUVA C. V 750/94 ZO DNA 25.1.1995, KUPNA ZMLUVA C. V 758/94 ZO DNA 12.1.1995

KUPNE ZMLUVY C. V 748/94 ZO 20.12.94,V 749/94 ZO 20.12.94, V 751/94 ZO 20.12.94,V 753/94 ZO 20.12.94,V 754/94 ZO DNA 20.12.94,V 755/94 ZO 20.12.94,V 757/94 ZO 2.3.94,V 759/94 ZO 27.1.95,V 759/1/94 ZO 27.1.95,V 760/94 ZO 2.3.95,V 761 /94 ZO 13.4.95,V 763/95 ZO 13.9.95,V 764/94 ZO 14.3.95,V 765/94 ZO 27.1.95,V 766/94 ZO 12.1.95,V 767/94 ZO 12.1.95,V 768/94 ZO 12.1.95,V 769/94 ZO12.1.95,V 770/94 ZO 12.1.95,V 771/94 ZO 13.9.95,V752/94 ZO 20.12.94,

Dodatok č.25 k protokolu o prechode majetku obcí zo dňa 19.12.1997,pk.vl.č.1488-v.z.136/99 Katastrálne konanie OÚ KO Galanta č.146/99 na parc.č.271/2-v.z.683/2000

DODATOK č.27 o prechode vlastníctva majetku obcí zo dňa 30.4.1999, geom.plán č.Geok.292/94 na parc.č.3094-v.z.304/99 Z 799/2000- Dodatok č.28 o prechode vlastníctva majetku obcí zo dňa 15.2.2000,Potvrdenie Mesta Sered' č.885/2000-Výs t. zo dňa 15.3.2000- v.z.277/2000

Protokol o oprave chýb v KN,ZPMZ č.68,odpísané z LV 101 k.ú. Horný Čepň

Geom.pl. č.53/98-v.z.146/2000

Z 437/2000- Potvrdenie Mesta Sered' č.7/2000 zo dňa 25.1.2000- stavba na parc.č.3364/7- v.z.182/2000

Protokol o oprave chýb v KN zo dňa 25.2.2000, podľa G.p. 42-2104-915-66,na parc.č.1913/4- v.z.427/2000

Protokol o oprave chýb v KN zo dňa 24.2.2000 na parc.č. 1083/1 - v.z.428/2000

Protokol o oprave chýb v KN zo dňa 22.5.2000 na parc.č. 280/1 -v.z.429/2000

Geom.plán č.243-2063-146-90 - v.z.114/94

Protokol o oprave chýb v KN zo dňa 11.7.2000 na parc.č. 1874/118 KNE-v.z.542/2000

Protokol o oprave chýb v KN zo dňa 15.8.2000 na parc.č.1838/47- v.z.15.8.2000

Protokol o oprave chýb v KN zo dňa 26.7.2000, na parc.č.1913/63 - v.z.630/2000

Protokol o oprave chýb v KN,ZPMZ č. 1304 na parc.č. 695,697/2- v.z.632/2000

Protokol o oprave chýb v KN podľa ZPMZ č. 1299 na parcele č. 3061/1,3061/4,3061/5,3061/6,3061/7,3061/8,3061/17- v.z.731/2000

Protokol o oprave chýb v KN zo dňa 4.8.2000 na parc.č.300/1- KNE.Na parc.č.300/1 je dom s.č.204- v.z.744/2000

Geom.plán č. 5/2000 na parc.č.765/1,765/3- v.z.751/2000

Kúpne zmluvy a Vyvlastňovacie rozhodnutie č. Výs.3584/62- 330-A-10,Dodatok č. 20 k protokolu zo dňa 26.5.1994, Dodatok č. 23 k protokolu zo dňa 6.12.1995, Geom.pl. Geok.67/94,Geom.pl. Geok.308/94,Geom.pl. Geok.121/94, Geom.pl. Geok .134/96- v.z.796/96

Protokol o oprave chýb v KN zo dňa 3.10.2000 na KNE parc.č.1079/4-v.z.986/2000

Protokol o oprave chýb v KN na KNE parcele č.1884/5,6 a 1889/15,18 zo dňa 22.9.2000-v.z.987/2000

Protokol o oprave chýb v KN zo dňa 28.9.2000 na parcele č.288/3,5,6,7,8,9,10,11,12 -v.z.988/2000

Protokol o oprave v KN podľa ZPMZ č.1356- v.z.990/2000

Protokol o oprave v KN podľa ZPMZ č.1357- v.z.991/2000

Protokol o oprave v KN podľa ZPMZ č.1346 zo dňa 6.11.2000 na parc.č.2816/1,2827,2831,2835/6,2850/5,2850/1- v.z.41/2001

Protokol o oprave v KN ,ZPMZ č.1358 zo dňa 22.11.2000 na parc.č.3128/90 -v.z.42/2001

Protokol o oprave chýb v KN zo dňa 28.9.2000 na parc.č.301/01-v.z.49/2001

Protokol OÚ KO Galanta o oprave v KN na parcelu č. 1876/370 KNE zo dňa 23.11.2000-v.z.161/2001

Protokol OÚ KO Galanta o oprave podľa ZPMZ č. 1402 zo dňa 6.2.2001 na parc.č.733/4,733/6,733/10,733/11- v.z.214/2001

Protokol OÚ KO Galanta o oprave podľa ZPMZ č.1395 zo dňa 6.2.2001 na parc.č.811/3- v.z.215/2001

Protokol OÚ KO Galanta o oprave podľa ZPMZ č.1378 zo dňa 26.1.2001 na parc.č.363/3,375/1,375/2,374/23- v.z.216/2001

Protokol OÚ KO Galanta o oprave v KN zo dňa 15.2.2001 na parc.č.7/4,7/5-v.z.218/2001

Protokol OÚ KO Galanta o oprave v KN zo dňa 15.2.2001 na parc.č.292/1 KNE -v.z.219/2001

Protokol OÚ KO Galanta o oprave v KN zo dňa 15.2.2001 na parc.č.286/1,287/13- v.z.220/2001

Protokol OÚ KO Galanta podľa ZPMZ č.1377 zo dňa 26.1.2001 na parc.č.374/4,363/1,363/2,362/1,374/1,374/2-v.z.223/2001

Protokol OÚ KO Galanta o oprave v KN zo dňa 6.11.2000 na parc.č.3005/2-v.z.244/20010

Protokol OÚ KO Galanta o oprave v KN zo dňa 15.2.2001 na parc.č.943,952,1087/5 KNE-v.z.15.2.2001

Protokol OÚ KO Galanta o oprave v KN zo dňa 20.2.2001 na parc.č.1874/326 KNE -v.z.226/2001

Protokol OÚ KO Galanta o oprave v KN zo dňa 19.2.2001 na parc.č.1885/12- v.z.227/2001

Protokol OÚ KO Galanta o oprave v KN zo dňa 19.2.2001 na parc.č.1841/2- v.z.228/2001

Protokol OÚ KO Galanta o oprave v KN zo dňa 22.2.2001 na parc.č.1890/240 KNE -v.z.230/2001

geom.pl. č.94/99 na parc.č.3063/1,3063/115,3063/118-121, 3063/123-v.z.244/2001

Z 772/01-Listina o určení súp.čísła Mesta Sereď č. 1736/2001, č.1737/2001 zo dňa 1.3.2001 na parc.č.2/8 a 2/9, geom.plán č. 7/2001/ p.č.2/1 KNE/-v.z.284/2001

Protokol OÚ KO Galanta o oprave v KN zo dňa 21.2.2001 na parcele č.1890/5,1890/156 KNE podľa ZPMZ č. 1504-v.z.289/2001

Protokol OÚ KO Galanta o oprave v KN zo dňa 23.1.2001 na parc.č.1881/2,1881/10 KNE-v.z.292/2001

Protokol OÚ KO Galanta o oprave v KN na parc.č.1087/2 zo dňa 23.2.2001-v.z.293/2001

Protokol OÚ KO Galanta o oprave v KN na parc.č.1087/5 KNE a parc.č.3243/19 KNC zo dňa 23.2.2001-v.z.294/2001, VZ 737/2001

Protokol OÚ KO Galanta o oprave v KN na parc.č.914/1,914/2 KNE zo dňa 21.2.2001- v.z.295/2001

Protokol OÚ KO Galanta o oprave v KN na parc.č.1876/45 KNE zo dňa 20.2.2001- v.z.298/2001

Protokol OÚ KO Galanta o oprave v KN podľa ZPMZ č.1403 zo dňa 14.2.2001 na parc.č.3063/1- v.z.375/2001

Protokol OÚ KO Galanta o oprave v KN zo dňa 22.3.2001 na parc.č.1876/26 KNE-v.z.377/2001

Protokol OÚ KO Galanta o oprave v KN zo dňa 20.3.2001 na parc.č.1876/69 KNE- v.z.378/2001

Protokol OÚ KO Galanta o oprave v KN zo dňa 22.3.2001 na parc.č.1876/39 KNE- v.z.379/2001

Protokol OÚ KO Galanta o oprave v KN zo dňa 21.3.2001 na parc.č.1876/113 KNE-v.z.380/2001

Protokol OÚ KO Galanta o oprave v KN zo dňa 7.3.2001 na parc.č.1876/38 KNE-v.z.393/2001

Protokol OÚ KO Galanta o oprave v KN zo dňa 21.3.2001 na parc.č.1876/350 KNE-v.z.395/2001

Protokol OÚ KO Galanta o oprave v KN zo dňa 21.3.2001 na parc.č.1876/360 KNE-v.z.396/2001

Protokol OÚ KO Galanta o oprave v KN zo dňa 20.3.2001 na parc.č.1876/30 KNE -v.z.397/2001

Protokol OÚ KO Galanta o oprave v KN zo dňa 20.3.2001 na parc.č.1876/29 KNE- v.z.398/2001

Protokol OÚ KO Galanta o oprave v KN zo dňa 20.3.2001 na parc.č.1876/46 KNE- v.z.399/2001

Protokol OÚ KO Galanta o oprave v KN zo dňa 7.3.2001 na parc.č.1976/42 KNE-v.z.400/2001

Protokol OÚ KO Galanta o oprave v KN zo dňa 7.3.2001 na parc.č.1876/40 KNE -v.z. 411/2001

Protokol OÚ KO Galanta o oprave v KN zo dňa 26.3.2001 na parc.č.1890/40 KNE -v.z.413/2001

Protokol OÚ KO Galanta o oprave v KN zo dňa 27.3.2001 na parc.č.1886/1 KNE- v.z.414/2001

Protokol OÚ KO Galanta o oprave v KN zo dňa 27.3.2001 na parc.č. 1066/4 KNE- v.z.415/2001

Protokol OÚ KO Galanta o oprave v KN zo dňa 7.3.2001 na parc.č.608/1,608/4 KNE -v.z.416/2001

Protokol OÚ KO Galanta o oprave v KN zo dňa 22.3.2001 na parc.č.1876/330,1876/331 KNE- v.z.417/2001

Protokol OÚ KO Galanta o oprave v KN zo dňa 26.3.2001 na parc.č.1882/1,1883 KNE- v.z.418/2001

Protokol OÚ KO Galanta o oprave v KN zo dňa 21.3.2001 na parc.č.1876/41 KNE-v.z.419/2001

Protokol OÚ KO Galanta o oprave v KN zo dňa 2.4.2001 na zrušenie neprevzatej parc.č.1863/44,1863/85-v.z.420/2001

Protokol OÚ KO Galanta o oprave v KN zo dňa 2.4.2001 na parc.č.964/13 KNE- v.z.422/2001

Protokol OÚ KO Galanta o oprave v KN zo dňa 4.4.2001 na zrušenie neprevzatej parc.č.976/3- v.z.423/2001

Protokol OÚ KO Galanta o oprave v KN zo dňa 4.4.2001 na parc.č.108/3 KNC- v.z.424/2001

Protokol OÚ KO Galanta o oprave v KN zo dňa 4.4.2001 na parc.č.703 KNE- v.z.425/2001

Protokol OÚ KO Galanta o oprave v KN zo dňa 4.4.2001 na parc.č.3045/3 KNC-v.z.426/2001  
Geom.plán č. 5-1/2001 na parc.č.374/1-v.z.431/2001  
Protokol OÚ KO Galanta o oprave v KN zo dňa 2.4.2001 na parc.č.521,522 KNE,na parc.č.522 je dom s.č.747-v.z.440/2001  
Protokol OÚ KO Galanta o oprave v KN zo dňa 2.4.2001 na parc.č.1887/39,1997/41,1887/42 KNE-v.z.441/2001  
Protokol OÚ KO Galanta o oprave v KN zo dňa 4.4.2001 na parc.č.400,450 KNE-v.z.442/2001  
Protokol OÚ KO Galanta o oprave v KN zo dňa 3.4.2001 na parc.č.1913/17,1913/18 KNE-v.z.443/2001  
Protokol OÚ KO Galanta o oprave v KN zo dňa 2.4.2001 na parc.č.1732,1733/1,1734 KNE-v.z.444/2001  
Protokol OÚ KO Galanta o oprave v KN zo dňa 3.4.2001 na parc.č.321 KNE-v.z.445/2001  
Protokol OÚ KO Galanta o oprave v KN zo dňa 24.4.2001 na parcelu č. 1840/264 KNE- v.z. 489/2001  
Protokol OÚ KO Galanta o oprave v KN zo dňa 2.4.2001, na parc.č.1117/2 KNR- v.z.534/2001  
X P 147/2001- Protokol OÚ KO Galanta o oprave chýb v KN podľa ZPMZ č. 1479 na parc.č.3128/1,č.1460 na parc.č.2813/2,č.1461 na parc.č.3061/17 zo dňa 26.6.2001-v.z.640/2001  
X P 194/01- Protokol OÚ KO Galanta o oprave chýb v KN zo dňa 11.7.2001 na parc.č.1864 KN- v.z.676/2001  
X P 193/2001- Protokol OÚ KO Galanta o oprave chýb v KN zo dňa 11,7,2001 na parc.č.962/1 KNE- v.z.677/2001  
XP 168/2001- Protokol OÚ KO Galanta o oprave chýb v KN podľa ZPMZ č. 1492 zo dňa 3.7.2001 na parc.č.2468/2,2468/3- v.z.692/2001  
XP 168/01- Protokol OÚ KO Galanta o oprave v KN zo dňa 3.7.2001 na parc.č.2468/2,2468/3- v.z.692/2001  
XP 251/01- Protokol OÚ KO Galanta o oprave chýb v KN zo dňa 16.8.2001 na parc.č.423,424,425,426 KNC a parc.č.497/1 KNE- v.z.751/2001  
XP 254/01- Protokol OÚ KO Galanta o oprave chýb v KN zo dňa 17.8.2001 na parc.č.540 KNE a zrušenie LV u parcely č. 368 KNC-v.z.754/2001  
XP 255/01-Protokol OÚ KO Galanta o oprave chýb v KN zo dňa 17.8.2001 na parc.č.1872 KNE-v.z.755/01  
XP 261/01- Protokol OÚ KO Galanta o oprave chýb v KN zo dňa 21.8.2001 na parc.č. 1889/1 KNE- v.z.765/01  
XP 262/01- Protokol OÚ KO Galanta o oprave chýb v KN zo dňa 21.8.2001 na parc.č.1927/1 KNE- v.z.766/01  
XP 263/01- Protokol OÚ KO Galanta o oprave chýb v KN zo dňa 22.8.2001 na parc.č.454/2,454/5,455,456/1,456/2 KNE - v.z.767/01  
XP 264/01- Protokol OÚ KO Galanta o oprave chýb v KN zo dňa 22.8.2001 na parc.č.1890/111 KNE- v.z.768/2001  
XP 274/01- Protokol OÚ KO Galanta o oprave chýb v KN podľa ZPMZ č. 1509 na parc.č.1109/100,1109/200 KNR zo dňa 24.8.2001 -v.z.778/2001  
XP 302/2001- Protokol OÚ KO Galanta o oprave v KN zo dňa 3.9.2001 na parc.č.1890/14 KNE- v.z.793/2001  
XP 297/01- Protokol OÚ KO Galanta o oprave v KN zo dňa 30.8.2001 na parc.č.1887/43 KNE-v.z.794/2001  
XP 373/01- Protokol OÚ KO Galanta podľa ZPMZ č. 1528 zo dňa 27.9.2001 na parc.č.1139/1 KNC- v.z.851/2001  
Geom.plán č. 5/2001 na parc.č.374/2,374/27- v.z.476/2001  
Geom.pl. č.32 351 674- 27/97/časť odpredaná V 2431/00/- v.z.30/2002  
Geom.plán č. 7/10/20001- v.z.138/2002  
Geom.plán č. 216/98 na parc.č.1884/5,1884/4, 1889/18 KNE - v.z.253/2002  
Geom.plán č.4/2001 / odpredané č. V 244/02 z parc.č.294 KN-E -parc.č.3005/13- 17/-v.z.324/2002  
Geom.pl.č. 291/2001 na parc.č. 1139/2,25- v.z. 423/2002  
Rozhodnutie správy katastra v Galante č. X 195/2001 zo dňa 18.6.2002, právoplatné 12.7.2002,ZPMZ č.1579- v.z.654/02  
Geom.pl. č. 9-7/2002 na parc.č. 362/1,362/22- v.z. 695/02  
Z 2915/02- Delimitačný protokol o odovzdaní a prevzatí kompetencií v súlade so zákonom NR SR č. 416/2001 Z.z.o prechode niektorých pôsobností z orgánov štátnej správy na obce a vyššie územné celky zo dňa 22.7.2002 Z 1452/02- Listin a o určení súp.čísła od Mesta Sereď č. 4893/2002 zo dňa 30.4.2002 /školy/ v.z. 964/02  
Na parc.č. 1109/100 zamerané podľa geom.pl. 185/2002, odpredané V 3307/02 zo dňa 3.2.2003 do LV č.5474- v.z. 104/03  
Zápis geom.pl. č.186/2001- v.z. 846/2001  
Z 1322/03- Rozhodnutie MÚ Sereď o určení súp.čísła Č. 3707/03 zo dňa 5.5.2003, Geom.pl. č.13-3/2003-v.z. 353/03  
X 201/2003- Rozhodnutie SK Galanta zo dňa 21.5.2003 na parc.č. 596-v.z. 423/03  
Z 1708/2003 - Dodatok č. 30 k protokolu zo dňa 12.6.1991 /z LV č. 1/ - v.z. 658/2003

Z 1948/2003 - Mesto Sereď - Žiadosť o zápis č. 5386/2003 zo dňa 15.7.2003 Geometrický plán č. 7-5/2003 - v.z. 699/2003

K čerpacej stanici č. 2 na parc.č. 2507/2 - Geometrický plán č. 1-7/2003 Z 1972/2003 - OÚ Galanta - OŽP - Kolaudačné rozhodnutie č. A 2002/13184-OŽP 2062/OV/Bar.I. zo dňa 3.12.2002 - v.z. 700/2003

K čerpacej stanici č. 1 na parc.č. 2567/2 - Geometrický plán č. 2-7/2003 Z 1972/2003 - OÚ Galanta - OŽP - Kolaudačné rozhodnutie č. A 2001/17091-OŽP 1580/OV/Bar.I. zo dňa 3.8.2001 - v.z. 700/2003

Ku stavbe ev.č. 360 na parc.č. 110/4 - Z 2820/2003 - Dodatok č. 2 k delimitačnému protokolu z 21.10.2003 /z LV č. 3295/ - v.z. 767/2003

Ku KN-C parc.č. 3241/5, 2939/2 - Geom. plán č. 110/2002 - v.z. 809/2003

Ku KN"E" parc.č.596-X 196/2004-SK Galanta-Rozhodnutie o oprave z 14.12.2004-v.z.12/05  
na parc.č.3062/1 a parc.č.3063/5-SK Galanta-Protokol o oprave chýb v KN,PN č.1149 a identifikácia parciel-v.z.1136/98  
Geom.pl.č.26/2004 na parc.č.3063/1,3063/128-v.z.263/05

K parc.č. 1029/2 KNE - G.P. 079/2004 - v.z. 386/05.

K parc. č. 556/1/KNE/ - G.P. 38/2005 - v.z. 832/05.

Z 2317/05 - Žiadosť o výmaz zál.práva - v.z. 1052/05.

K s.č. 4334 - prestavba domu s.č. 1190/25 na parc. č. 65 - Z 89/06 - Rozhodnutie o zmene s.č. Mesta Sereď č. 11900 zo 4.1.2006 - v.z. 239/06.

K parc. č. 1274 /KNE/ - G.P. 1-7/2006 /zvyšok do LV 5691, parc. č. 4061/25 - KNC/ - v.z. 558/06.

K parc. č. 4085/13, 30: G.P. 1-11/2006 - v.z. 1058/06.

Na KNE parc.č. 2-117/1: Kúpna zmluva V 2958/07 zo dňa 1.8.2007 - v.z. 875/2007

k parc.č.3128/1-Geom.pl.č.3-5/2007-v.z.884/07

Geometrický pl.č. 8-4/2007 - č.z. 1226/07

Na KN"E" parc.č.1274-geom.pl.č.8-9/2007-zvyšok parc.usporiadaný do KN"C" parc.č.4061/107-v.z.2/2008

Iné údaje - nepriradené

GEOM.PLAN HOR.13/93 -145/93

diel 1 vo vymere 112 m2,diel 3 vo vymere 68 m2 podľa geom.pl.GEOK 148/93

diel 15,16,17,22,23,24,25,26,27,29,30,podľa geom.pl c. 36-2630-761-73

diel 1 v7mera 101 m2 podľa geom.pl. Sk 365/92

chranena prírodná pamiatka -park v Sereďi -na parc.c.1,2,3,4,7,8,9,10.

ROZHODNUTIE KU BRATISLAVA,SPRAVA GALANTA C. X 117/95 ZO DNA 7.11.1995 O ZRUSENI LV C. 591 U PARC.C. 315

ZMENA DRUHU POZEMKU PODLA SPISU C.TK-2515/96 ZO DNA 3.7.1996 OD UGKaK SR

Nehnuteľnosť/klasicistický KAŠTIEĽ / je zapísaná v Ústrednom zozname kultúrnych pamiatok Slovenskej republiky pod číslom 2257/1 , ako kultúrna pamiatka na parc. č. 1, s.č.1, vyhlásená Ministerstvom kultúry SR zo dňa 28.08.1979 a pod lieha zákonu SNR č. 27/1987 Zb. o štátnej pamiatkovej starost.

Stavba na parc.č.374/11 v LV č. 1386- v.z.320/2000

Stavby na parc.č.435,2854 sú v LV č. 1386- v.z.321/2000

Stavba na parcele č. 374/17 v LV č.1386- v.z.322/2000

Protokol o oprave chýb v KN- vymazaná parc.č.817 z LV 591- v.z.629/2000

Protokol o zrušení parc.č.1833/20-neprevzatej do THM v LV 591 zo dňa 21.2.2001-v.z.288/2001

Protokol OÚ KO Galanta o oprave v KN -zrušenie časť p.č.576/1 o výmere 7 m2 zo dňa 21.2.2001-v.z.290/2001

Protokol OÚ KO Galanta o oprave v KN na parc.č.1874/308 zo dňa 23.2.2001-v.z.291/2001

Protokol o oprave chýb v KN ,vymazať neprevzatú parcelu č.901/1 z LV 591 zo dňa 27.3.2001- v.z.394/2001

X P 126/2001- Protokol o oprave chýb v KN zo dňa 12.6.2001- zrušenie parc.č.5/1 KNC- v.z.613/2001

X P 152/2001- Protokol OÚ KO Galanta o oprave v KN -zrušenie neprevzatej parcele č.287/6 z LV 591-v.z.638/2001

Pozemok parc.č.3410/2 v LV č. 3052- v.z. 964/02

Pozemok parc.č. 3001 neusporiadaný-v.z. 964/02

Pozemok parc.č.371, 779 nie je usporiadaný- v.z. 964/02.

Pozemok parc.č.3535 nieje usporiadaný- v.z. 964/02

Pozemok parc.č. 370 nie je usporiadaný- v.z. 964/02

Na parc.č. 2813/2 -rozostavaná stavba v LV č. 5486- v.z. 290/03

Geom.plán č. 138/2002 na parc.č. 593,595- v.z. 583/03

K parc.č. 3236/1 - geometrický plán č. 53/2001 - v.z. 447/2002

Ku KN-E parc.č. 943 - Geom. plán č. 110/2002 /zvyšok usporiadaný do KN-C LV č. 591/ - v.z. 809/2003 Ku KN"E" parc.č.943-Geom.pl.č.25/2006 /zvyšok usporiadaný do KN"C" parc.č.3238 as 3236/3 do LV č.5643/-v.z.743/06

K parc.č. 374/13 - LV 5538 na stavbu - v.z. 876/2003

K parc.č. 374/12 - LV č. 5539 na stavbu - v.z. 880/2003

Geom.pl.č.1/2006-usporiadaná časť KN"E" parc.č.1283 a 1274 do KN"C" parc.č.4085/13,4085/26,4061/22-v.z.134/06

Geom.pl.č.71/2006 na KN"E" parc.č.1274 a 1283-zvyšok parc.usporiadaný do KN"C" parc.č.4061/104-v.z.1/07

R 628/06-KPÚ v Trnave č.TT-06/546/5695 z 16.10.2006-Žiadosť o zápis-Nehnutelnosť parc.č. 1,2/7,2/8,2/9,4/1,5/1,5/3,7,8,9/1 je zapísaná v ÚZKP-SR pod č.2257/2 ako kultúrna pamiatka park,vyhl.MK-SR z 28.8.1979 a podlieha zák.NR SR č.2 7/1987 Zb. o ŠPS-v.z.120/07 - KN-C parc.č. 8 bola geom.pl.č. 49/2020 delená na KN-C parc.č. 8/1, 8/2 - č.z. 537/22 - KN-C parc.č. 4/1, 7, 8/1 boli geom.pl.č. 1/2022 delené na KN-C parc.č. 4/1, 7/1, 7/2, 7/3, 7/4, 8/3, 8/4, 8/5 / K N-C parc.č. 8/1 zanikla / - č.z. 541/22

Na N"E"parc.č.298,295/3,295/1,292/1,300/1-Geom.pl.č.99/2006 /zvyšok usporiadaný do KN"C" parc.č.3020/1,3020/3,3020/6- v.z.310/07

KNE parc.č. 2-117/1 z LV č. 4415 - v.z. 875/2007

Časť KNE parcely č. 1274 usporiadaná do KNC parc.č. 4061/105 - č.z. 1226/07

R 28/07 - K parc.č. 2/8, 2/7, 3837/5, 2/9, 4/1, 7, 8, 9/1 - chránený areál - č.z. 129/07 - KN-C parc.č. 8 bola geom.pl.č. 49/2020 delená na KN-C parc.č. 8/1, 8/2 - č.z. 537/22 - KN-C parc.č. 4/1, 7, 8/1 boli geom.pl.č. 1/2022 delené na KN-C parc.č. 4/1, 7/1, 7/2, 7/3, 7/4, 8/3, 8/4, 8/5 / KN-C parc.č. 8/1 zanikla / - č.z. 541/22

na parc.č.374/1-geom.pl.č.2-11/2007-v.z.209/08

## ČASŤ C: ŤARCHY

K nehnuteľnosti K vlastníkovi	Obsah
-	VECNE BREMENO PODLA \$ 23 ZAK.C. 182/1993 Z.Z. V PROSPECH VLASTNIKOV BYTOV VEDENÝCH V LV C.3532- K PARC.C. 2824,2825, 2851
-	VECNE BREMENO PODLA \$ 23 ZAK.C. 182/1993 Z.Z. V PROSPECH VLASTNIKOV BYTOV VEDENÝCH V LV C. 3535 K PAR C.C.2841,2842, 2843
-	Vecné bremeno-právo postaviť na parc.č.3128/1 montované a murované garáže podľa rozhodnutia OÚ Galanta odb.život,prostredia č.793/98 v prospech Mestského bytového podniku spol.s r.o. podľa č.V 1624/98 zo dňa 15.7.1998
-	Poznamenáva sa- duplicitné vlastníctvo KN-C parc.č.888/2 s KN -E parc.č. 1876/34, vedenou v LV č. 182, k.ú. Sereď podľa rozhodnutia Správy katastra v Galante pod č. X 195/01 zo dňa 18.6.2002, právoplatné 12.7.2002- v.z. 654/02
-	Pod V 1839/2003 z 19.9.2003 zriaďuje sa záložné právo v prospech Ministerstva výstavby a regionálneho rozvoja SR, IČO: 31 751 067 na nehnuteľnosť parc.č. 765/4 a bytový dom - 23 b.j. súp.č. 4305 - v.z. 613/2003
-	Na pozemok - parc.č. 374/13 je zriadené vecné bremeno podľa zákona NR SR č. 182/1993 Z.z. v prospech vlastníkov bytov v dome vedených v LV č. 5538 - v.z. 876/2003
-	K parc.č. 374/12 - zriaďuje sa vecné bremeno podľa zákona NR SR č. 182/93 Z.z. v prospech vlastníkov bytov v dome vedených v LV č. 5539 - v.z. 880/2003
-	Na pozemok - parc.č. 374/16 sa zriaďuje vecné bremeno podľa zákona NR SR č. 182/1993 Z.z. v prospech vlastníkov bytov v dome vedených v LV č. 5543 - v.z. 907/2003
-	K parc.č. 3085 - zriaďuje sa vecné bremeno podľa zákona NR SR č.182/1993 Z.z. v prospech vlastníkov bytov v dome vedených v LVč. 5544 - v.z. 909/2003
-	K parc.č. 3118, 3119, 3120 sa zriaďuje vecné bremeno podľa zák. NR SR č. 182/1993 Z.z. v prospech vlastníkov bytov v dome vedených v LV č. 5545 - v.z. 918/2003
-	Na pozemky parc.č. 374/10 sa zriaďuje vecné bremeno v prospech vlastníkov bytov v dome vedených v LV č. 5546 podľa zákona NR SR č. 182/1993 Z.z. - v.z. 956/2003

-	Na pozemky parc.č. 3084 sa zriaďuje vecné bremeno v prospech vlastníkov bytov v dome vedených v LV č. 5547 podľa zákona NR SR č. 182/1993 Z.z. - v.z. 958/2003
-	Na pozemok parc.č. 374/14 sa zriaďuje podľa zák. NR SR č. 182/1993 Z.z. právo zodpovedajúce vecnému bremenu v prospech vlastníkov bytov v dome s.č. 3000 - LV č. 5599 - v.z. 56/2005
-	Na pozemok parc.č. 374/8 sa zriaďuje podľa zák. NR SR č. 182/1993 Z.z. právo zodpovedajúce vecnému bremenu v prospech vlastníkov bytov v dome s.č. 1113 - LV č. 5600 - v.z. 58/2005
-	na parc.č.811/3 je zriadené vecné bremeno podľa zák.NR SR č.182/1993 Z.z. v prospech vlastníkov bytov v bytovom dome vedenom na LV č.5705-v.z.1032/06
<b>Vlastník poradové číslo 0, 1</b>	V LV č. 5678 je podľa § 4 zákona č. 66/2009 Z. z. poznačené vecné bremeno spočívajúce v práve držby a užívania pozemku KN-E parc.č. 1076/1 v prospech vlastníka stavby vedenej na LV 591 - č.z. 88/11 / Z 5159/10 /
<b>Vlastník poradové číslo 0, 1</b>	V LV č. 481 je podľa § 4 zákona č. 66/2009 Z. z. poznačené vecné bremeno spočívajúce v práve držby a užívania pozemku KN-E parc.č. 1874/81 v prospech vlastníka stavby vedenej na LV 591 - č.z. 88/11 / Z 5159/10 /
<b>Vlastník poradové číslo 1</b>	Na obyt.súbor s.č.4305-stred II.B/3 na parc.č.765/4-Podľa V 1580/05 z 6.6.2005 sa zriaďuje záložné právo v prospech Štátneho fondu rozvoja bývania Bratislava,Lamačská cesta č.8 /IČO:31 749 542/ v súlade so zmluvou o poskytnutí podpo ry č.202/230/200-v.z.625/05
<b>Vlastník poradové číslo 1</b>	K parc.č. 277, 278, 279 sa zriaďuje podľa zákona NR SR č. 182/1993 Z.z. vecné bremeno v prospech vlastníkov bytov v dome s.č. 1145 vedených na LV 3651 / X2 223/09 - Protokol o oprave chýb v KO neformálnym spôsobom zo dňa 22.9.2009 / - č.z. 915/09
<b>Vlastník poradové číslo 1</b>	k parc. č. 268, 269, 270 sa zriaďuje podľa zákona NR SR č. 182/1993 Z. z. vecné bremeno v prospech vlastníkov bytov v dome s.č. 1147 vedených na LV č. 3617 / X2 239/09 - Protokol o oprave chýb v KO neformálnym spôsobom zo dňa 9.10.2009 / - č.z. 993/09
<b>Vlastník poradové číslo 1</b>	k parc.č. 263, 264, 265 sa zriaďuje podľa zákona NR SR č. 182/1993 Z. z. vecné bremeno v prospech vlastníkov bytov v dome s.č. 1149 vedených na LV 3823 / X2 240/09 - Protokol o oprave chýb v KO neformálnym spôsobom zo dňa 9.10.2009 / - č.z. 995/09
<b>Vlastník poradové číslo 1</b>	k parc.č. 266, 267 sa zriaďuje podľa zákona NR SR č. 182/1993 Z. z. vecné bremeno v prospech vlastníkov bytov v dome s.č. 1148 vedených na LV 3699 / X2 240/09 - Protokol o oprave chýb v KO neformálnym spôsobom zo dňa 9.10.2009/ - č. z. 995/09
<b>Vlastník poradové číslo 1</b>	k parc.č. 271, 272, 273 sa zriaďuje podľa zákona NR SR č. 182/1993 Z. z. vecné bremeno v prospech vlastníkov bytov v dome s.č. 1143 vedených na LV 3748 / X2 240/09 - Protokol o oprave chýb v KO neformálnym spôsobom zo dňa 9.10.2009/ - č.z. 995/09
<b>Vlastník poradové číslo 1</b>	k parc.č. 274, 275, 276 sa zriaďuje podľa zákona NR SR č. 182/1993 Z. z. vecné bremeno v prospech vlastníkov bytov v dome s.č. 1144 vedených na LV 4016 / X2 240/09 - Protokol o oprave chýb v KO neformálnym spôsobom zo dňa 9.10.2009/ - č.z. 995/09
<b>Vlastník poradové číslo 1</b>	k parc.č. 280, 281, 282 sa zriaďuje podľa zákona NR SR č. 182/1993 Z. z. vecné bremeno v prospech vlastníkov bytov v dome s.č. 1146 vedených na LV 3799 / X2 240/09 - Protokol o oprave chýb v KO neformálnym spôsobom zo dňa 9.10.2009/ - č.z. 995/09
<b>Vlastník poradové číslo 1</b>	ku KN-C parc.č. 780/13, 780/15 Podľa V 2811/2009 z 3.11.2009 sa ku KN-C parc.č. 780/13, 780/15 zriaďuje predkupné právo v prospech SR - Slovenského pozemkového fondu, Búdková 36, 817 15 Bratislava - č.z. 1127/09
<b>Vlastník poradové číslo 1</b>	ku KN-C parc.č. 733/17, 733/18 a k stavbe s.č. 4471 na parc.č. 733/17 , s.č. 4470 na parc.č. 733/18 Pod V 1555/2010 zo dňa 17.6.2010 vklad záložného práva v prospech Štátneho fondu rozvoja bývania, Lamačská cesta č. 8, 833 04 Bratislava 37, IČO: 31 749 542 - č.z. 584/10
<b>Vlastník poradové číslo 1</b>	ku KN-C parc.č. 733/17, 733/18 a k stavbe s.č. 4471 na parc.č. 733/17, s.č. 4470 na parc.č. 733/18 Pod V 1570/2010 zo dňa 17.6.2010 vklad záložného práva v prospech Ministerstva výstavby a regionálneho rozvoja SR, Prievozská 2/B, 82 5 25 Bratislava 26, IČO: 31 751 067 - č.z. 585/10
<b>Vlastník poradové číslo 1</b>	K parc.č. 782/3 sa zriaďuje vecné bremeno podľa zákona NR SR č. 182/1993 Z. z. v prospech vlastníkov bytov v bytovom dome s.č. 3047 vedených na LV 5466 - č.z. 920/10
<b>Vlastník poradové číslo 1</b>	K parc.č. 782/2 sa zriaďuje vecné bremeno podľa zákona NR SR č. 182/1993 Z. z. v prospech vlastníkov bytov v bytovom dome s.č. 3046 vedených na LV 5391 - č.z. 920/10



<b>Vlastník poradové číslo 1</b>	V LV č. 3399 je podľa § 4 zákona č. 66/2009 Z. z. zapísané vecné bremeno spočívajúce v práve držby a užívania pozemku parc.č. 314/3 v prospech vlastníka stavby s.č. 0 vodný zdroj vedenej na LV 591 - č.z. 88/11
<b>Vlastník poradové číslo 1</b>	V LV č. 912 je podľa § 4 zákona č. 66/2009 Z. z. zapísané vecné bremeno spočívajúce v práve držby a užívania pozemku parc.č. 712/2, 712/3 v prospech vlastníka stavieb s.č. 3015 a s.č. 0 plynová kotolňa vedených na LV 591 - č.z. 88/11 / Z 5159/10/
<b>Vlastník poradové číslo 1</b>	V LV č. 3052 je podľa § 4 zákona č. 66/2009 Z. z. poznačené vecné bremeno spočívajúce v práve držby a užívania pozemku parc.č. 3410/2 v prospech vlastníka stavby s.č. 730 materská škola vedenej na LV 591 - č.z. 88/11 / Z 5159/10 /
<b>Vlastník poradové číslo 1</b>	V LV č. 2694 je podľa § 4 zákona č. 66/2009 Z. z. zapísané vecné bremeno spočívajúce v práve držby a užívania pozemku parc.č. 2805/8, 2805/9, 2805/10 v prospech vlastníka stavby s.č. 0 prístrešok k domu smútku, s.č. 4303 dom smútku vedenej na LV 591 - č.z. 88/11 / Z 5159/10 /
<b>Vlastník poradové číslo 1</b>	V LV č. 5816 je pod V 776/2011 z 27.6.2011 poznačené vecné bremeno - právo prechodu osôb a prejazd motorových vozidiel cez parc.č. 4085/81 a právo pripojenia na inžinierske siete / rozvod vody, kanalizácie a plynu / umiestnené na parc.č. 4085/81 v prospech každého vlastníka parc.č. 4085/53 a 4061/110 - č.z. 431/11
<b>Vlastník poradové číslo 1</b>	Pod V 747/2011 z 28.6.2011 vklad vecného bremena - - práva vybudovania a umiestnenia stavby a to cestnej komunikácie na parc.č. 4085/53 a 4061/110, - práva vybudovania, umiestnenia, údržby a opravy inžinierskych sietí / rozvod vody, kanalizácie a plynu / na parc.č. 4085/53 a 4061/110, - práva prechodu osôb a prejazd motorových vozidiel cez parc.č. 4085/53 a 4061/110 v prospech každého vlastníka parc.č. 4085/81 vedenej na LV č. 5816 - č.z. 429/11

**Výpis je nepoužiteľný na právne úkony**

Úrad geodézie, kartografie a katastra Slovenskej republiky

VÝPIS Z KATASTRA NEHNUTEĽNOSTÍ

Okres : 202 Galanta  
Obec : 504009 Sereď  
Katastrálne územie : 855251 Sereď

Dátum vyhotovenia : 3.5.2024  
Čas vyhotovenia : 15:44:54  
Údaje platné k : 2.5.2024 18:00:00

Výpis je nepoužiteľný na právne úkony

VÝPIS Z LISTU VLASTNÍCTVA č. 4777 ČIASŤOČNÝ

ČASŤ A: MAJETKOVÁ PODSTATA

Parcely registra „E“ evidované na mape určeného operátu

Počet parcel: 1

Parcelné číslo	Výmera v m <sup>2</sup>	Druh pozemku	Pôvodné katastrálne územie	Spoločná nehnuteľnosť	Umiestnenie pozemku
1890/140	182	Zastavaná plocha a nádvorie		1	1
Iné údaje: Bez zápisu					

Legenda

Umiestnenie pozemku

1 Pozemok je umiestnený v zastavanom území obce

Spoločná nehnuteľnosť

1 Pozemok nie je spoločnou nehnuteľnosťou

ČASŤ B: VLASTNÍCI A INÉ OPRÁVNENÉ OSOBY Z PRÁVA K NEHNUTEĽNOSTI

Vlastník

Počet vlastníkov: 1

Poradové číslo	Titul, priezvisko, meno, rodné meno / Názov Miesto trvalého pobytu / Sídlo Dátum narodenia, rodné číslo / IČO / Iný identifikačný údaj	Spoluvlastnícky podiel
1	<b>MESTO SEREĎ, 926 00 Sereď, SK, IČO: 306169</b>  Titul nadobudnutia: Geom.pl. Geok. 275/93 -vz. 398/95 PKV 3-37,8,32,515,28,472,2-77,4-99,3-6,1435,473,690,544,4-313,78,957,652,4-242,4-304,4-254,1143,1142,994,762,1328,1329,1330,1331,1332,1333,1334,1335,1336,761,1560,1699,1337,713,1007,1221,1257 Z 3373/01- Rozhodnutie OÚ KO v Galante č.OUKO-ROEP 54/2001-Há zo dňa 26.11.2001 - v.z.983/01	1/1
Iné údaje: Bez zápisu		
Poznámky: Bez zápisu		

Správca - Neevidovaní

Nájomca - Neevidovaní

Iná oprávnená osoba - Neevidovaní

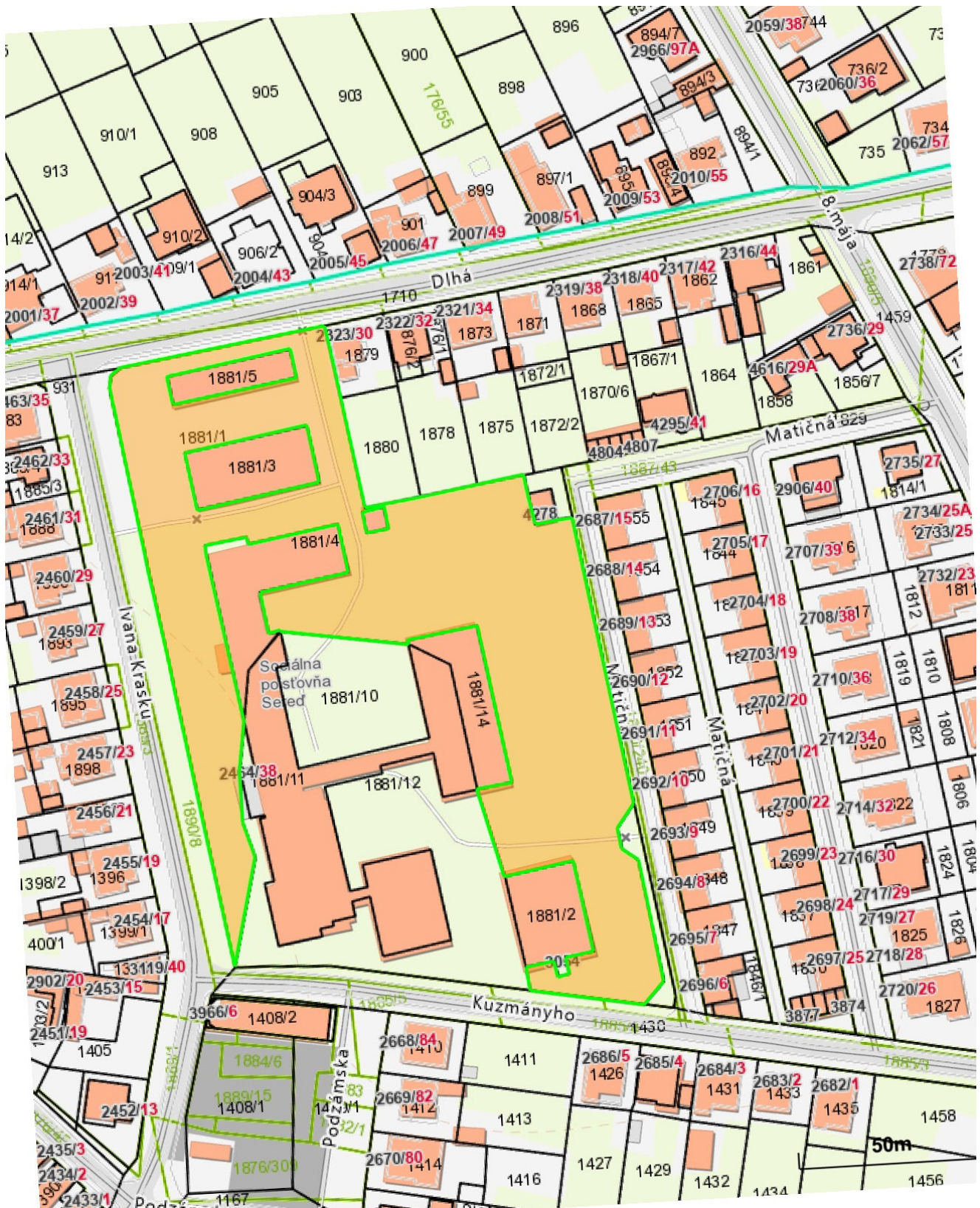
ČASŤ C: ŤARCHY

Bez tiarch.

Výpis je nepoužiteľný na právne úkony

# Parcela registra C, 1881/1

Trnavský > Galanta > Sered' > k.ú. Sered'



Vytlačené z aplikácie [Mapový klient ZBGIS](#). Nepoužiteľné na právne úkony.

(1/2)

Meranie a grafické znázornenie je len informatívne a je nepoužiteľné na vytýčenie hraníc pozemkov a osadenie stavieb na pozemky.

Vytýčenie hraníc pozemkov a osadenie stavieb na pozemky môže vykonať len odborne spôsobilá osoba.

Číslo listu vlastníctva

[3091](#)

Výmera parcely v m<sup>2</sup>

9207

Katastrálne územie

Sereď

Obec

Sereď

Druh pozemku

Zastavaná plocha a nádvorie

Spôsob využívania pozemku

Pozemok, na ktorom je dvor

Umiestnenie pozemku

Pozemok je umiestnený v zastavanom území obce

Spoločná nehnuteľnosť

Pozemok nie je spoločnou nehnuteľnosťou

Druh právneho vzťahu

Neevidovaný

Údaje platné k dátumu

26. 01. 2024

Druh chránenej nehnuteľnosti (0)

Neexistuje záznam

Stavby (0)

Neexistuje záznam o stavbách

Vlastník (1)

2. Mesto Sereď, Sereď, PSČ 92600, SK (Podiel: 1/1)

# Parcela registra E, 1890/140

Trnavský > Galanta > Sered' > k.ú. Sered'



Vytlačené z aplikácie [Mapový klient ZBGIS](#). Nepoužiteľné na právne úkony.

(1/2)

Meranie a grafické znázornenie je len informatívne a je nepoužiteľné na vytýčenie hraníc pozemkov a osadenie stavieb na pozemky.

Vytýčenie hraníc pozemkov a osadenie stavieb na pozemky môže vykonať len odborne spôsobilá osoba.

Číslo listu vlastníctva

[4777](#)

Výmera parcely v m<sup>2</sup>

182

Katastrálne územie

Sereď

Obec

Sereď

Druh pozemku

Zastavaná plocha a nádvorie

Umiestnenie pozemku

Pozemok je umiestnený v zastavanom území obce

Spoločná nehnuteľnosť

Pozemok nie je spoločnou nehnuteľnosťou

Druh právneho vzťahu

Neevidovaný

Údaje platné k dátumu

02. 05. 2024

Číslo pôvodného katastrálneho územia

Neevidované

Názov pôvodného katastrálneho územia

Neevidovaný

Vlastník (1)

1. MESTO SEREĎ, 926 00 Sereď, SK (Podiel: 1/1)

# Parcela registra E, 1890/240

Trnavský > Galanta > Sered' > k.ú. Sered'



Vytlačené z aplikácie [Mapový klient ZBGIS](#). Nepoužiteľné na právne úkony.

(1/2)

Meranie a grafické znázornenie je len informatívne a je nepoužiteľné na vytýčenie hraníc pozemkov a osadenie stavieb na pozemky.

Vytýčenie hraníc pozemkov a osadenie stavieb na pozemky môže vykonať len odborne spôsobilá osoba.

Číslo listu vlastníctva

[591](#)

Výmera parcely v m<sup>2</sup>

918

Katastrálne územie

Sereď

Obec

Sereď

Druh pozemku

Ostatná plocha

Umiestnenie pozemku

Pozemok je umiestnený mimo zastavaného územia obce

Spoločná nehnuteľnosť

Pozemok nie je spoločnou nehnuteľnosťou

Druh právneho vzťahu

Neevidovaný

Údaje platné k dátumu

02. 05. 2024

Číslo pôvodného katastrálneho územia

Neevidované

Názov pôvodného katastrálneho územia

Neevidovaný

Vlastník (1)

1. MESTO Sereď, SK (Podiel: 1/1)